



ROMÂNIA
JUDEȚUL VASLUI
COMUNA REBRICEA
CONSILIUL LOCAL
Cod poștal- 737455 – REBRICEA - Telefon/fax: 0235/457050;
Telefon/fax : 0335/819630

HOTĂRÂREA NR. 58/2015

privind aprobarea Strategiei de Dezvoltare Locala a comunei Rebricea, judetul Vaslui, pentru perioada 2014 - 2020

având în vedere expunerea de motive a primarului comunei, în calitate de initiator, din care rezultă necesitatea aprobării Strategiei de Dezvoltare Locala a comunei Rebricea, județul Vaslui, pentru perioada 2014 – 2020, raportul de specialitate al compartimentului de resort, precum și raportul de avizare favorabil al comisiei de specialitate;

în conformitate cu prevederile Legii nr. 52/2003 privind transparența decizională în administrația publică, republicată;

în temeiul art. 36 alin. (2) lit. „b”, alin. (4) lit. „e”, art. 45 alin. (1) și art. 115 alin. (1) lit. „b” din Legea nr. 215/2001 privind administrația publică locală, republicată, cu modificările și completările ulterioare;

Consiliul local al comunei Rebricea, județul Vaslui,

HOTĂRĂȘTE:

Art.1. Se aproba Strategia de Dezvoltare Locala a comunei Rebricea, județul Vaslui, pentru perioada 2014 – 2020, conform Anexei care face parte integrantă din prezenta hotărâre.

Art.2. Cu drept de contestație la instanța de contencios administrativ, conform Legii nr. 544/2004 – Legea contenciosului administrativ, cu modificările și completările ulterioare, în termenul prevăzut de lege.

Art.3. Prezenta hotărâre va fi adusă la cunoștința publică, prin afișare și se va comunica Primarului comunei Rebricea, compartimentului Urbanism din cadrul aparatului de specialitate al primarului comunei Rebricea și Institutiei Prefectului – județul Vaslui, în termenul prevăzut de lege.

Art.4. Prevederile prezentei hotărâri vor fi duse la îndeplinire de primarul comunei Rebricea, județul Vaslui, prin compartimentul Urbanism.

Rebricea, 29 septembrie 2015

PREȘEDINTE DE ȘEDINȚĂ,

Zaharia Petrea

CONTRASEMNEAZĂ,
Secretarul comunei Rebricea,

Sârcu Geanina - Elena

**STRATEGIA
DE
DEZVOLTARE
LOCALA
A
COMUNEI REBRICEA
2014 - 2020**

1. Introducere

Prezenta lucrare a fost realizata la solicitarea Consiliului local și a Primăriei Rebricea.

Strategia de dezvoltare economico-socială durabilă constituie un document necesar administrației publice locale din comuna Rebricea pentru a proiecta dezvoltarea localității pe termen scurt și mediu. Identificarea problemelor, constituirea unui portofoliu de soluții posibile, aplicarea soluțiilor potrivite cu ajutorul unor proiecte constituie drumul simplificat în politica de dezvoltare locală pentru ridicarea standardului de viață a cetățenilor comunității.

După aderarea la Uniunea Europeană, România trebuie să facă eforturi deosebite pentru integrare. La nivelul Uniunii Europene este elaborată o strategie de dezvoltare globală care prevede, printre altele, reducerea diferențelor de nivel de dezvoltare dintre regiuni și construirea unei piețe comune de consum. Este necesar să învățăm să trăim în marea familie Europeană, să constientizăm care ne sunt adevăratele nevoi și cum să procedăm pentru a le satisface: fericire, confort, sănătate, educație, cultură etc.

Odată elaborată o astfel de strategie este mult mai ușor de stabilit o ordine de priorități și de alocare optimă a resurselor financiare care întotdeauna sunt insuficiente. De asemenea, **pe baza strategiei se fundamentează și se justifică cererile de finanțare pentru atragerea de resurse financiare nerambursabile din diferite fonduri speciale.**

De aceea este important să se acorde o atenție deosebită elaborării acestui document și să se asigure o participare cât mai largă a cetățenilor la elaborarea lui și mai ales la aplicare.

Metodologia de elaborare a Strategiei de dezvoltare economico-socială durabilă prevede parcurgerea a doi pași:

▶ pasul 1: crearea și dezvoltarea unei baze de date din toate sectoarele de activitate pentru o cunoaștere aprofundată a resurselor și nevoilor comunității, precum și evaluarea potențialului local. Identificarea și evaluarea punctelor tari și a celor slabe se face printr-o evaluare obiectivă a situației existente, iar oportunitățile și riscurile luate în considerare permit identificarea unor ținte și mobilizarea resurselor și eforturilor pentru atingerea lor.

▶ pasul 2: elaborarea strategiei, a metodologiei de aplicare și portofoliului de proiecte pe care comunitatea își propune să le aplice pentru a atinge țintele stabilite în dezvoltarea comunității. Această strategie se cere aprobată și însușită de administrația locală care trebuie să utilizeze toate pârghiile de antrenare a întregii comunități la aplicarea ei.

Este foarte important să se conștientizeze la nivelul fiecărui membru al comunității că strategia de dezvoltare locală nu este un dosar de sertar ci un instrument de lucru pentru ca toți și fiecare să trăiască mai bine.

Pentru acoperirea întregii problematice specifice care privește dezvoltarea locală în mediul rural s-au delimitat 5 domenii de aplicare și 27 de sectoare relevante.

Ele cuprind atât elementele de interes public, comunitar publice, cât și cele private deoarece interesele personale și cele comune au foarte multe puncte de intersecție într-un proces dinamic și complex.

Este necesar ca toți locuitorii să-si aducă contribuția la rezolvarea problemelor care îi privesc.

Prin activitățile desfășurate pentru elaborarea Strategiei s-a urmărit:

- realizarea unei viziuni clare pentru anii 2014 - 2020 în toate domeniile care privesc dezvoltarea economico-socială durabilă.
- dezvoltarea unei practici democratice prin stimularea participării cetățenilor la formularea problemelor și luarea deciziilor.
- promovarea soluțiilor nepoluante și prietenoase cu natura în valorificarea resurselor locale.
- dezvoltarea relațiilor de parteneriat și colaborare bazate pe interese comune.
- creșterea performanței și capacității autorităților locale de a răspunde la așteptările și exigențele cetățenilor.
- creșterea veniturilor populației prin inițierea de activități profitabile și crearea de noi locuri de muncă.
- creșterea siguranței vieții locuitorilor comunei.

Metodologia folosită a asigurat Strategiei un pronunțat caracter practic, fundamentat pe date prelucrate din cele mai diverse surse și orientat în special pe oportunitatea de a accesa prin proiecte resursele financiare puse la dispoziție prin Fondurile structurale - de care beneficiaza România începând cu 1 ianuarie 2007, ca membru cu drepturi depline, dar și cu îndatoriri - de Uniunea Europeană. Această metodologie a constat în:

- Culegerea de date sistematice din toate sursele posibile cu privire la starea actuală a comunei și potențialul de dezvoltare
- Elaborarea unui chestionar monografic și completarea lui pentru o imagine cât mai completă a comunității
- Elaborarea unor fișe de potențial pentru cele 27 sectoare identificate și pentru cele 5 domenii delimitate pentru a se evidenția resursele, necesitățile și mijloacele de realizare a proiectelor aferente
- Prelucrarea și evaluarea datelor prin analize SWOT și interpretarea acestora
- Elaborarea strategiei de dezvoltare economico-socială durabilă, pe sectoare de activitate, pe domenii și pe ansamblu
- Întocmirea unui portofoliu de proiecte de finanțare
- Întocmirea unui plan de acțiune în domeniul comunicării pentru ca toți locuitorii comunei să fie la curent cu modul de aplicare a strategiei și să știe ce îndatoriri au pentru a-și aduce contribuția la atingerea obiectivelor propuse
- Întocmirea Hotărârii Consiliului Local de aprobare a Strategiei de dezvoltare economico - socială durabilă pentru perioada 2014 - 2020

- Intocmirea și aprobarea Angajamentului Consiliului local de implementare a Strategiei de dezvoltare economico - socială durabilă pentru perioada 2014 - 2020
- Urmărirea aplicării măsurilor adoptate și monitorizarea rezultatelor obținute.

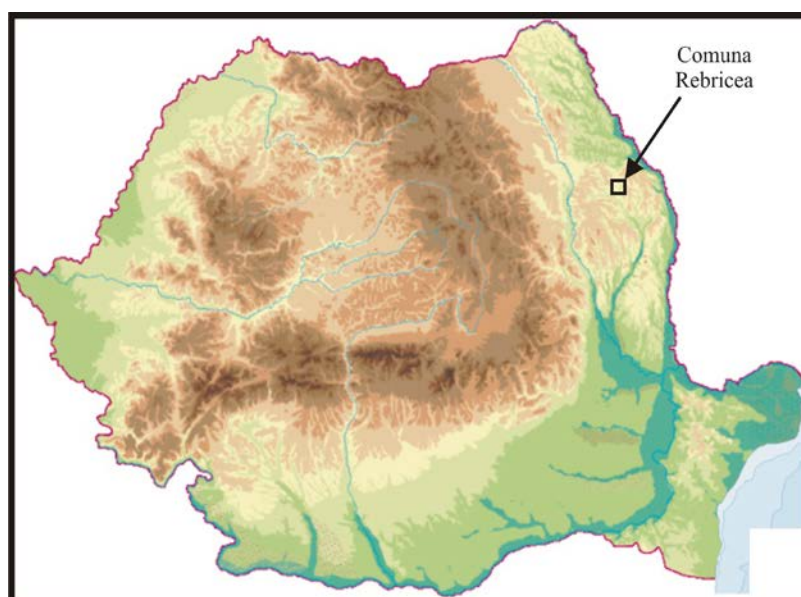
Echipa de proiect aduce mulțumiri tuturor colaboratorilor care au înțeles necesitatea implicării într-un astfel de demers, au răspuns cu promptitudine cerințelor și au furnizat soluții de rezolvare a problemelor.

Ramânem în continuare la dispoziția Consiliului local și a Primăriei cu consultanța necesară pentru aplicații pe proiecte pentru accesarea fondurilor structurale și a altor fonduri disponibile.

2. Prezentare generală

2.1. Poziția geografică:

Teritoriul comunei Rebricea se află situat în partea central-estică a României, în județul Vaslui. În raport cu unitatea geografică principală, comuna se află așezată în centrul Podișului Moldovei, mai exact în partea sudică a Podișului Central Moldovenesc, pe cursul inferior al pârâului Rebricea, afluent pe stânga al râului Bârlad.



Prin centrul comunei trece paralela de 46°51'58" latitudine nordică și meridianul de 27°34'36" longitudine estică.

Comuna Rebricea are o suprafață de 5623 ha (aproximativ 56 km pătrați), este situată în nordul județului Vaslui, hotarul său nordic constituind limita dintre județele Vaslui și Iași.

Teritoriul comunei are o formă trapezoidală, cu o lățime maximă (E-V) de circa 11 km și lungimea (N-S) de circa 10 km. Suprafața reprezintă 1,05% din suprafața județului Vaslui.

Limite geografice:

- la nord: comuna Scânteia din județul Iași
- la nord-est: comuna Tăcuta
- la nord-vest: comuna Șcheia din județul Iași
- la est: comuna Dănești
- la sud-est: comuna Zăpodeni
- la sud-vest: comuna Vulturești
- la vest: orașul Negrești

Poziția geografică a comunei Rebricea favorizează comunicarea în direcțiile :

- nord : Rebricea – Iași: drum asfaltat secundar Vaslui – Iași (35km) sau CFR
- sud: Rebricea – Vaslui: drum asfaltat secundar Vaslui – Iași (33km) sau CFR
- vest : Rebricea – Negrești: drum asfaltat secundar (17km)

Comuna este străbătută de șoseaua asfaltată Vaslui – Buhăești - Iași (DJ 248 limita județului Iași – Rebricea – Rateșu Cuzei – DN 15 (Podeni)) și de calea ferată București- Iași. Legătura CFR se face prin stația *CFR Rebricea* care are și posibilități de vagonare.

Astfel de poziție favorizează dezvoltarea rapidă a localității Rebricea.

2.2. Cadrul natural:

Din punct de vedere geologic, teritoriul comunei Rebricea se desfășoară pe depozite calcaroase și argilo-nisipoase, de vârstă Samarțianului mijlociu și superior. În albia majoră a pârâului Rebricea sunt aluviuni argilo-nisipoase de vârstă Cuaternară, perioada Holocen.

Comuna Rebricea este așezată într-o zonă deluroasă cu un relief afectat de procese geomorfologice actuale, îndeosebi de eroziune și alunecări de teren, care necesită o analiză permanentă.

a. Relieful : relieful aparține Podișului Central Moldovenesc, subunitatea Platourile Repedea-Tansa, în partea de nord-est a comunei și subunității Depresiunea Bârladului superior, între partea de sud-est și sud-vest a comunei.

Albiile majore a pârâielor Rebricea, Bolați și Tatomirești au pantă lină și o lățime de 300 – 500 metri.

Înălțimea maximă a reliefului este de 386 metri la nord-est de satul Tufeștii de Jos iar cea minimă este de 110 metri pe șesul pârâului Rebricea, la sud de sat. Relieful comunei este specific Podișului Moldovei, cu dealuri afectate de eroziune cu o orientare nord-est – sud-est. Interfluviile sunt relativ netede iar văile sunt largi și fertile. Altitudinea medie pe întreg teritoriul comunei este 204 m.

Relieful comunei Rebricea este rezultatul firesc al unei îndelungate evoluții, începută la sfârșitul Miocenului (Basarabian superior), când apar primele porțiuni de uscat, devenite pe măsura exondării obiectul activității factorilor modelatori, evoluție desfășurată în Miocen-Pliocen, Pleistocen și care se continuă și astăzi.

Relieful este format dintr-un ansamblu de interfluvii, separate de văi sculptate în cuvertura sedimentară monoclinală. Suprafața generală a reliefului ca și a culmilor

interfluviale principale coboară domol spre S,SE în același sens cu orientarea generală a formațiunilor geologice, reflectând o evidentă adaptare la structură.

Versanții sunt afectați de degradări accentuate, cele mai active și cu consecințe majore sunt alunecările de teren care ocupă suprafețe întinse pe versantul stâng al Văii Draxeni-Bolați și al Văii Rebricea la Sasova sau pe versanții din dreapta văilor Tatomirești și Crăciunești.

Pe teritoriul comunei Rebricea se pot identifica patru tipuri genetice de relief și anume:

- relieful structural-litologic dezvoltat sub influența structurii monoclinale, reprezentat prin platouri structural-litologice și tipuri diferite de văii;
- relieful sculptural (fluvio-denudațional) în structură general monoclină reprezentat prin culmi interfluviale și versanți deluviali;
- relieful de acumulare fluvială reprezentat prin șesuri (lunci), glacisuri și conuri de dejecție;
- relieful antropic, dezvoltat sub influența directă sau indirectă a omului

b. Solul : Solul este rezultatul acțiunii îndelungate și multiple a unui întreg complex de factori naturali (pedogenetici) precum: roca de solificare, relieful, apa freatică, clima, vegetația, microorganismele, la care se adaugă timpul și activitatea antropică. Multitudinea factorilor pedogenetici și a condițiilor de solificare a dus la o mare diversificare a învelișului de sol a teritoriului comunei.

Pe teritoriul comunei Rebricea **rocile de solificare** sunt reprezentate prin depozite de vârstă cuaternară și de vârstă Sarmațian mediu și superior cu un conținut ridicat de carbonați pe care s-au format soluri cu textură variată în orizontul superior.

Cea mai mare răspândire o au solurile zonale datorită influenței și interferenței dintre zonalitatea orizontală determinată de caracteristicile climatice și ale vegetației și cea verticală datorită altitudinii reliefului. Pe substratul geologic din zona comunei Rebricea au fost identificate ca roci mamă:

- **luturile loessoide** întâlnite pe platouri ca depozite eluviale cât și pe versanți ca depozite deluviale cu un stadiu înaintat de alterare a rocii, manifestând un început de loessizare și având un procent de argilă mai redus pe profil;

- **argilele, argilele marnoase și nisipuri** apar pe versanții unde eroziunea a îndepărtat deluviul de alterare și se caracterizează prin textură fină și porozitate mică;

- **aluviunile și coluviunile** apar în zona de șes, au grosimi variabile și o textură mijloci;

- **deluviile de alunecare** sunt alcătuite din luturi, argile marnoase, mai rar nisipuri ce sunt amestecate prin alunecare într-o masă mai mult sau mai puțin uniformă. Varietatea rocilor ca textură și compoziție granulometrică contribuie la diversificarea tipurilor de sol în subtipuri și alte categorii taxonomice.

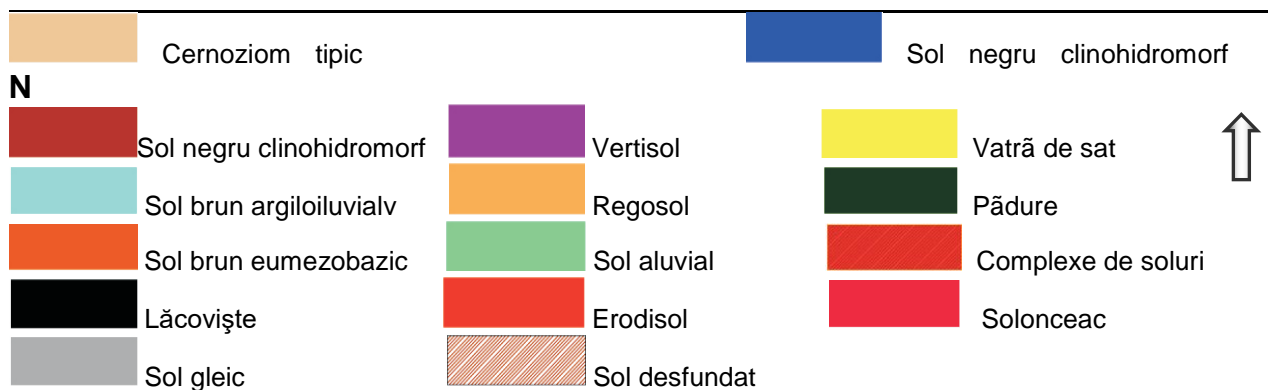
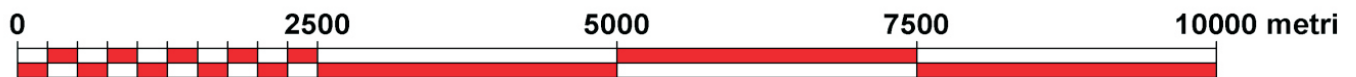
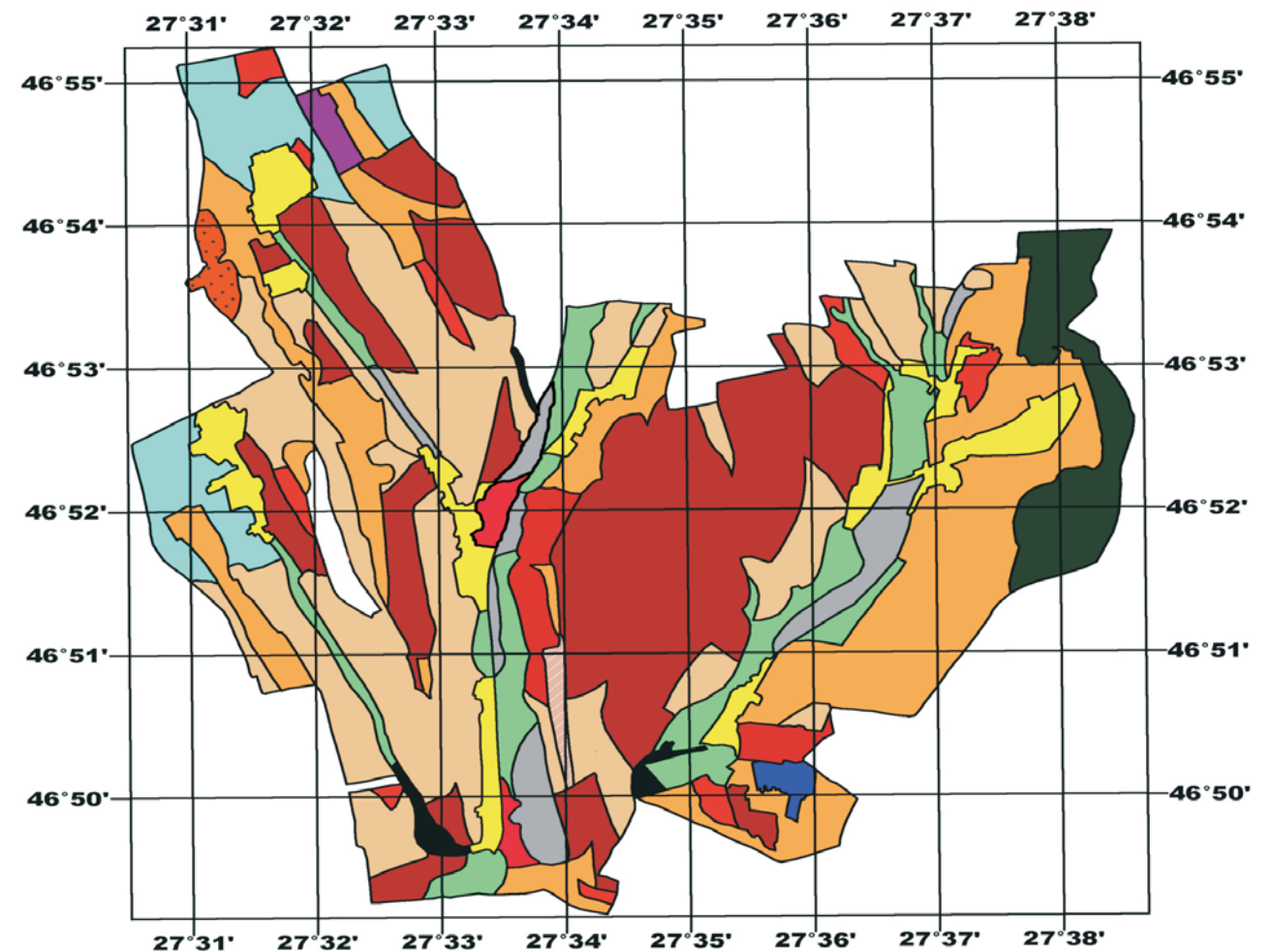
Datorită diferitelor **forme și tipuri genetice de relief** întâlnite pe teritoriul comunei (interfluvii, platouri, versanți, glacisuri și lunci) solurile sunt diferit repartizate și se află în diverse stadii de evoluție. Astfel, solurile de pe versanți au o evoluție mai înceată decât cele de pe platouri sau culmi interfluviale. Pe versanții puternic înclinați s-au format regosoluri și erodisoluri. În zonele cu pantă redusă ale interfluviilor s-au format cernoziomuri tipice și cernoziomuri cambice, iar în zonele mai înalte din apropierea pădurilor s-au format soluri brune argiloiluviale în complex cu solurile brune luvice, în timp ce în lunci s-au format soluri aluviale, soluri gleice și lăcoviști.

În zona comunei Rebricea, ca pe întreg Podișul Central Moldovenesc, distribuția **solurilor zonale** se află într-un strâns paralelism cu ceilalți factori naturali, ceea ce explică predominarea molisolurilor (reprezentate prin cernoziom negru propriu-zis, cernoziom cambic, cernoziom levigat și pseudorendzine) specifice platourilor și versanților cu înclinare redusă la care se adaugă argiluvisolurile și cambisolurile (reprezentate prin sol brun argiloiluvial și brun eumezobazic) pe versanții unde înălțimea, clima și vegetația forestieră au creat condiții pentru formarea lor. Pe suprafețe mai restrâse apar **solurile intrazonale**: aluvio-coluviale și solurile freatic umede (hidromorfe) reprezentate prin: lăcoviște, sol negru clinohidromorf (negru de fâneață), sol gleic, precum și soluri halomorfe reprezentate prin: solonceacuri și solonețuri specifice albiilor majore ale principalelor râuri și vertisoluri. Pe versanții mai înclinați întâlnim complexe de soluri cu **soluri nedezvoltate**, amestecate, reprezentate prin regosol, erodisol și sol desfundat, formate în condiții de stepă și silvostepă.

Pe teritoriul studiat se întâlnesc atât **soluri zonale, soluri intrazonale cât și soluri nedezvoltate**, în conformitate cu harta solurilor, prelucrată după date OJSPA Vaslui (a se vedea figura de mai jos).

Conform Oficiul județean de Studii Pedologice și Agrochimice Vaslui din cadrul Direcției Generale pentru Agricultură și Alimentație, pe teritoriul comunei Rebricea pot fi identificate 14 tipuri de soluri și trei complexe de soluri după cum urmează: cernoziomuri tipice, cernoziomuri cambice, soluri brune argiloiluviale, soluri eumezobazice, lăcoviști, soluri gleice, soluri negre de fâneață, solonceacuri, solonețuri, vertisoluri, regosoluri, erodisoluri, soluri aluviale și soluri desfundate.

Prin bonitarea terenurilor agricole de specialiști ai OJSPA Vaslui s-a constatat că aceste tipuri de soluri în strânsă legătură cu factorii pedogenetici prezintă potențial de producție și folosință diferit, fiind clasificate în cinci clase de calitate, notate cu cifre romane de la I-V, în studiul intitulat „Memoriu tehnic privind clasele de calitate” (2002).



Clasa I - cuprinde terenurile cu soluri foarte fertile, profunde, neafectate de fenomene de degradare, dar care nu se regăsesc pe teritoriul comunei.

Clasa II - cuprinde soluri fertile, profunde, cu textură mijlocie, cu permeabilitate bună s-au mijlocie, slab afectate de fenomene de degradare (sărăturare, eroziune, exces de umiditate) situate pe suprafețe plane sau slab înclinate. Sunt terenuri răspândite în zonele de platou și culmi interfluviale din apropierea satelor Rebricea, Rateșu Cuzei și Bolați.

Clasa III - cuprinde terenuri cu soluri mijlociu fertile, profunde sau moderat

profunde, cu textură mijlocie-grosieră sau fină, moderat afectate de fenomene de degradare (sărăturare, acidifiere, eroziune, exces de umiditate) situate pe suprafețe plane sau mijlociu înclinate în jurul satelor Crăciunești, Măcrești și Tatomirești.

Clasa IV - cuprinde terenuri cu soluri slab fertile, cu rocă la adâncime mică, cu textură variată (grosieră până la fină), puternic afectate de fenomene de degradare (sărăturare, acidifiere, eroziune, alunecări de teren, exces de umiditate). Sunt răspândite pe terenuri cu pante mari, puternic afectate de eroziune, pe întreg teritoriul comunei.

Clasa V - cuprinde terenuri cu soluri foarte slab fertile, improprie pentru folosință arabilă, foarte puternic afectate de fenomene de degradare (eroziune, alunecări de teren). Sunt răspândite pe terenurile cu pantele cele mai mari, afectate de procese de eroziune, precum și pe cele de șes afectate de procese de gleizare și sărăturare.

c. Apele : Teritoriul comunei Rebricea este situat în bazinul hidrografic al râului Rebricea, unul din afluenții de stânga ai Bârladului superior.

În condițiile de climă, geologie, relief, vegetație și soluri specifice acestei zone, elementele hidrogeologice și hidrologice prezintă caractere proprii. Hidrografia este reprezentată prin pâraiele Rebricea cu 7 km lungime din cursul său inferior și din afluenții săi: Bolați, Crăciunești și Tatomirești, toți cu curgere temporară.

Apele freactice: pe teritoriul comunei Rebricea au un nivel hidrostatic care oscilează de la 1 m în zonele de șes la peste 10 m în zonele de versant și platou.

Apele freactice sunt cantonate în depozite cuaternare și se grupează în mai multe unități hidrologice, deosebite între ele prin natura depozitelor în care sunt acumulate.

Apele de suprafață: pe teritoriul comunei Rebricea există o rețea hidrografică relativ densă (peste 0,9 km/km²), dar această rețea are în cea mai mare parte caracter temporar, unele pâraie fiind seci aproape tot timpul anului, ele devenind active în perioadele cu precipitații foarte abundente și în urma topirii zăpezilor.

Densitatea rețelei hidrografice nu este uniform repartizată. Cele mai mari valori (2-3,8 km/km²) se înregistrează pe valea pârâului Draxeni între Draxeni și Bolați unde există o zonă de adunare a pârâiașelor care se varsă în acest pârâu.

Un alt sector cu aceeași densitate a rețelei hidrografice se află în zona de vărsare a pâraielor Bolați și Crăciunești în pârâu Rebricea la Rateșu Cuzei.

Cele mai scăzute valori ale densității rețelei hidrografice le întâlnim pe clinele dealurilor Crăciunești, Rebricea, Glodeni, Gura Văii. Aceste valori sunt cuprinse între 0-0,12 km/km².

Debitele pâraielor sunt foarte mici, înregistrând oscilații de la anotimp la anotimp și de la an la an în funcție de variația precipitațiilor. Scurgerea medie anuală se menține în jurul valorii de 1-1,5 litri/secundă. Debite mari se produc de obicei la începutul primăverii când volumul scurgerii depășește 36% din volumul anual, iar debitele mici au o perioadă de producere lungă care corespunde cu sezonul rece al anului și cu sezonul secetos al verii.

Viiturile reprezintă un fenomen care are cea mai mare frecvență în timpul verii, fiind condiționat de ploile torențiale. Toate șesurile aluviale sunt inundabile la viituri.

Rețeaua hidrografică este reprezentată de:

- **pârâul Rebricea:** acesta are o lungime de 26km și un bazin hidrografic de circa 156km², izvorăște din județul Iași și se varsă în râul Bârlad în comuna Vulturești. Se caracterizează printr-o mare instabilitate a regimului debitelor. Datorită faptului că alimentarea se face în principal din precipitații, uneori debitul scade foarte mult iar în anii deosebit de secetoși pârâul capătă caracter temporar pe unele sectoare. Iarna debitul este relativ constant, aproape în fiecare an producându-se pod de gheață. Pe teritoriul comunei Rebricea albia minoră este amenajată hidrotehnic pe circa 5 km.
- **pârâul Draxeni-Bolați,** afluent pe stânga al râului Rebricea are o lungime de circa 13 km pe teritoriul comunei, albia sa majoră fiind apoximativ paralelă cu cea a râului colector pe circa 2/3 din traseu, doar cursul inferior se orientează spre vest, având un caracter subsecvent spre Valea Rebricea în care se varsă. Albia majoră este parazitată de conuri de dejecție produse de organismele torențiale, care apar mai ales la baza versantului stâng al văii. În zona Tufești- Draxeni, în perioadele cu precipitații abundente albia majoră capătă un caracter mlăștinos, în rest pârâul prezintă caracteristici asemănătoare râului Rebricea.
- **pârâul Tatomirești** este afluent din dreapta al râului Rebricea, izvorăște din dealul cu același nume, străbate zona nord-vestică a comunei pe o lungime de circa 6 km și pe o direcție NV-SE. Este un pârâu cu debit mic, vale îngustă, deseori capătând caracter temporar.
- **pârâul Crăciunești,** afluent din dreapta al râului Rebricea, străbate sud- vestul comunei pe o distanță de circa 6 km, fiind paralel cu pârâul Tatomirești și prezintă aceleași caracteristici fizico-chimice.

Apele stagnante: aceste ape de suprafață, stătătoare sunt reprezentate prin mici iazuri, bălți, și mlaștini formate din apa adunată în excavațiile făcute de localnici, pe șesuri sau pe unii versanți atunci când precipitațiile sunt abundente. În general, acestea au un caracter temporar. Iazurile sunt alimentate cu ape din precipitații și din pânza freatică de suprafață, care se află la adâncime mică în luncile văilor Draxeni și Rebricea. Acestea sunt amenajate pentru pescuit local și irigarea grădinilor de legume. Pe valea pârâului Draxeni, între satele Draxeni și Tufești de Jos a fost amenajat un lac antropoc pe la 1940 (după date oferite de localnici), pentru pescuit și irigații, lac care în timp s-a colmatat și a fost desființat în 1972. În sectorul respectiv se află mici suprafețe mlăștinoase, cu exces de umiditate. Astfel de suprafețe se întâlnesc și în luncile văilor Bolați, Rebricea și Tatomirești unde s-au format soluri hidromorfe și halomorfe pe care se dezvoltă o vegetație higrofită, hidrofită și halofită. Mici ochiuri de ape stagnante se întâlnesc și pe versanții supuși degradărilor, între treptele și monticuli de alunecare, (de exemplu, pe versantul drept al Văii Rebricea spre Crăciunești și pe versantul stâng al Văii Draxeni și al afluentului său, Râșca).

d. Clima : este de tip temperat continentală cu nuanță excesivă pronunțată, încadrându-se în etajul climatic al podișului deluros al Moldovei - cu ierni aspre și veri calde și secetoase; apar și sectoare microclimatice influențate de orientarea văilor și de vegetație.

Temperatura aerului este cea specifică ținuturilor cu climă temperat continentală cu nuanțe excesive. Astfel temperatura medie anuală a aerului este de 9,1^o C.

Temperatura medie a lunii ianuarie este de -2°C, iar a lunii iulie de 21°C, rezultând o amplitudine medie anuală de 23°C.

Temperaturile maxime medii și cele minime medii prezintă o curbă cu maximum în luna iulie și minimum în ianuarie ceea ce reflectă, o dată în plus, continentalismul climatic din zonă. Temperatura maximă absolută a fost înregistrată în 15 iulie 2000 (39,4°C), iar temperatura minimă absolută a fost înregistrată în 14 ianuarie 1985 (-30,5°C).

Lunile cu temperaturi medii mai mici sau egale cu 0°C sunt ianuarie și februarie, iar lunile cu temperaturi minime absolute mai mici sau egale cu 0°C sunt următoarele: octombrie, noiembrie, decembrie și ianuarie.

Temperaturile medii zilnice se încadrează în valorile normale înregistrate în această zonă. Prima zi cu temperatură mai mare sau egală cu 0°C o întâlnim în intervalul 1 martie-1 aprilie, prima zi cu temperatură mai mare sau egală cu 5°C apare în intervalul 16 martie-1 aprilie, iar prima zi cu temperaturi medii mai mari sau egale cu 10°C se înregistrează în perioada 16 aprilie-1 mai. Existența unor diferențe de altitudine determină apariția în sezonul rece a unor ușoare inversiuni termice, temperatura aerului pe fundul văilor principale fiind mai scăzută cu aproape un grad față de culmile și platourile interfluviale mai înalte.

Au existat și ani când datorită invaziilor de aer rece de origine arctică, mediile termice ale lunii ianuarie au scăzut semnificativ. Acest fenomen s-a produs uneori și vara când a avut drept consecință scăderea temperaturii medii a lunii iulie mult sub 21°C. Acest fapt a generat o amplitudine medie absolută care a depășit 69,9°C.

Precipitațiile atmosferice din partea sudică a Podișului Central Moldovenesc se caracterizează prin valori moderate. Cantitatea medie anuală de precipitații atmosferice este de 500 – 550mm.

Ca urmare a poziției sale geografice, departe de influența maselor de aer de origine atlantică, supusă acțiunii maselor de aer de origine continentală din E,SE-ul continentului, teritoriul comunei Rebricea primește cantități anuale de precipitații ce oscilează în jurul valorii de 500 mm, cantitate relativ suficientă dezvoltării culturilor agricole specifice zonei. În 2007 cantitatea de precipitații a fost însă foarte mică, seceta compromițând în mare parte culturile și plantele de nutreț perene.

Valoarea medie multianuală a precipitațiilor înregistrate la stația Negrești a fost de 484,4 mm precipitații anuale, în intervalul 1964-2005. Cantitatea medie de precipitații căzută în perioada 1985-1987 a fost de 383,6 mm, iar în perioada 1995-2005 de aproximativ 400 mm, valori care exprimă accentuarea continentalismului climatic din ultimii ani. Precipitațiile atmosferice au regim anual tipic continental, caracterizat prin cantități reduse și inegal repartizate atât în timp cât și în spațiu. Regimul anual al precipitațiilor atmosferice se caracterizează prin existența unor variații mari ale cantităților lunare de precipitații. Apar două maxime și două minime.

Maximul principal, mai puternic, se produce în luna iunie (84,1 mm), iar un al doilea maxim, mult mai slab, apare în luna noiembrie (33,7 mm).

Minimul principal apare în luna ianuarie (16,7 mm) și cel secundar în luna octombrie (25,0 mm).

Ținând cont că maximul de precipitații aparține lunilor de vară, urmare a ploilor atât convective cât și de origine frontală, iar minimul de precipitații este specific lunilor de iarnă, se poate spune că regimul pluviometric este de tip temperat (subtipul continental).

Vânturile au frecvență și viteză mare aproape tot timpul anului. Vânturile din NV au o viteză medie lunară între 4,3-6,2 m/s și sunt frecvente tot timpul anului, dar înregistrează frecvență maximă în anotimpul de iarnă și vară. Vânturile de SE și S au

viteze medii lunare între 3,5-5,6 m/s și sunt mai frecvente din noiembrie până în aprilie, iar cele dinspre N au viteze cuprinse între 4,5-6,4 m/s, având frecvență mai mare din luna februarie până în luna mai.

Elementele climatice secundare se produc frecvent și dintre acestea menționăm: lapovița, măzăricea, chiciura (promoroaca), poleiul, grindina, roua și bruma.

Lapovița are o frecvență de circa 7 zile/an, producându-se în intervalul octombrie-aprilie și are efecte dăunătoare asupra culturilor târzii de toamnă precum și acelor timpurii de primăvară și asupra pomilor înfloriți (Gugeanu I., 2006).

Măzăricea are o frecvență redusă circa 1-2 zile/an și nu are efecte notabile asupra culturilor.

Chiciura (promoroaca) se produce îndeosebi în lunile decembrie și ianuarie și este favorizată de invaziile de aer arctic, de ceață și de nebulozitatea sporită. Are o frecvență de 7-8 zile/an și este specifică mai ales văilor joase ale Rebricei și Draxeni unde umiditatea este mai ridicată.

Poleiul se produce tot în lunile de iarnă și are aceleași cauze genetice ca și chiciura. Are o frecvență de circa 3 zile/an și prezintă efecte negative asupra transporturilor rutiere, feroviare, rețelei telefonice și electrice.

Grindina este un fenomen care se produce vara cu o frecvență de 1-2 zile/an. Posibilități de producere a grindinei sunt mai mari în lunile iunie și iulie dar se pot întâmpla cazuri și în august. Grindina are efecte negative asupra culturilor agricole cât și asupra construcțiilor și uneori afectează animalele și chiar omul.

Roua este un fenomen frecvent, producându-se în nopțile senine iar uneori chiar în primele ore ale serilor de vară. Se produce prin condensarea vaporilor de apă din atmosferă pe sol sau pe diverse obiecte de pe sol. Are un efect pozitiv datorită aportului de apă pe care îl aduce plantelor în sezonul secetos.

Bruma este un fenomen hidrometeorologic care se produce toamna, iarna și primăvara în timpul nopților calme, senine, dar reci, când temperatura în aer și la suprafața solului scade sub 0°C. Se formează prin trecerea vaporilor de apă direct din stare gazoasă în stare solidă. Are efecte negative asupra culturilor timpurii de primăvară, viței de vie și pomilor fructiferi (cași, zarzări, pruni, nuci, persici), precum și asupra culturilor târzii de toamnă (îndeosebi asupra legumelor). Cele mai multe zile cu brumă se produc în lunile ianuarie (13 zile) și decembrie (12,8 zile).

e. Flora și fauna : vegetația este în majoritate silvostepică naturală și antropică. Pe dealurile din partea de nord-vest și nord-est a comunei, sunt păduri de foioase, precum fag, gorun și stejar în amestec cu carpen, frasin, tei, ș.a. Pe șesuri este vegetație higro și hidrofilă, reprezentată în special de sălcii.

În ultimile secole, pe teritoriul comunei Rebricea asistăm la o creștere a suprafeței silvostepii, datorită defrișărilor iraționale din zonă. În acest context se constată o îmbogățire a silvostepii în elemente estice și sudice. Pe terenurile defrișate, pe lângă suprafețele cu culturi agricole, au apărut pajiști secundare.

➤ **Vegetația zonală:** covorul vegetal spontan este format din pădurea de foioase pe culmea interfluvială din nord-estul comunei și vegetația ierboasă mezofită și xerofită de silvostepă și stepă.

Întinse suprafețe au fost desțelenite și transformate în terenuri agricole, pajiștile naturale au fost aproape complet înlocuite cu culturi iar acolo unde ele se mai

păstrează, pe terenurile improprie agriculturii, au fost degradate și ruderalizate prin pășunat intensiv, încât astăzi cu greu mai poate fi reconstituită compoziția lor inițială.

Zona de pădure cuprinde etajul stejarului și ocupă pe teritoriul comunei Rebricea o suprafață relativ redusă de circa 242 ha, constituită dintr-o fâșie îngustă și fragmentată care mărginește limita estică a comunei, pe culmile dealurilor Tufești și Draxeni.

Speciile de arbori întâlnite aici sunt reprezentate prin gorunete și stejărete care cuprind gorunul, stejarul și stejarul pedunculat. Stejarul ocupă ponderea cea mai mare în cadrul pădurilor din Podișul Bârladului, fiind elementul caracteristic conținutului climatic. Printre acestea se găsesc diseminate și alte specii: arțarul, jugastrul, teiul pufos, frasinul, carpenul, salcâmul, plopul negru, cireșul sălbatic, teiul argintiu, iar la peste 350 m întâlnim amestec de gorun și fag.

Pe arealul pădurilor, prin poieni și rariști există și o bogată vegetație ierboasă din care menționăm: firuța de pădure, mărgica, obsiga de pădure, mărgelușa, linteă sălbatică, turița mare, umbra iepurelui, fragi, măcrișul iepurelui, mur, podbal în locuri umede, rodul pamântului, sunătoare, urzică, viorea, toporașul, lăcrămioarele, brebenei, mierea ursului, grâușor. Toate aceste plante ierboase sunt și importante plante medicinale. Pe lângă aceste plante superioare sunt și numeroase plante inferioare, epifite: (mușchi și licheni). Pe sol cresc și numeroase ciuperci comestibile, macromicete.

Pajiștile de silvostepă și stepă cu mezofite și xerofite ocupă întinse suprafețe pe versanții deluviali și sunt constituite din graminee: păiuș, colilie, pir, negară; diverse leguminoase: lucernă sălbatică, trifoi sălbatic, sulfina, mazăricea, iarba șarpelui, linariță, lumânărică, păpădie, ruscuță de primăvară, dedițel, siminoc, sânziene galbene, sânziene albe, laptele câinelui, floarea Paștelui, ciapa ciorii, unele dintre ele fiind rare, făcând parte din grupul plantelor ocrotite. Aceste pajiști au fost introduse în mare parte în circuitul agricol fiind înlocuite cu culturi, care deseori sunt parazitare de ciuperci (micromicete). Suprafețele cu pășuni și fânețe stepice și silvostepice ocupă în prezent clinele dealurilor Draxeni, Tufești, Costancea, Bolați, Tatomirești, Rebricea, Crăciunești și Sasova.

➤ **Vegetația intrazonală:** Este reprezentată pe suprafețe restrânse prin **vegetația de luncă** și mlaștini temporare întâlnită pe albiile majore ale râurilor din comună, bălți și bulhace. Aceste pajiști de luncă sunt constituite din asociații de specii higrofile și hidrofile cum ar fi: *Agropyrum repens* pe locurile mai ridicate și drenate, cu *Lolium perenne* la contactul cu versanții, coada vulpii (*Alopecurus pratensis*), coada-calului (*Equisetum arvense*) și *Agrostis alba* pe terenurile joase și umede. În afară de aceste specii reprezentative aici mai întâlnim trifoiul sălbatic (*Trifolium campestre*), lucerna sălbatică (*Medicago lupulina*), pătlagina (*Plantago major*), păpădia (*Taraxacum officinale*), coada-șoricelului (*Alchillea millefolium*).

În porțiunile joase ale luncilor (pe sectoare restrânse) întâlnim specii higrofile puțin valoroase din punct de vedere furajer: stuf (*Phragmites communis*), papură (*Typha latifolia*), pipirig (*Cirpus lacustris*), tătăneasă (*Symphytum officinale*), izma-broaștei (*Mentha aquatica*), rogozul mare (*Carox riparia*) și hidrofile: otrățelul de apă (*Utricularia vulgaris*), lintița (*Lemna minor*), piciorul cocoșului de apă (*Ranunculus aquatilis*), cosorul (*Ceratophyllum*).

Dintre speciile lemnoase apar: salcia (*Salix alba*), răchita (*Salix troandra*) și plopul (*Populus alba*).

➤ **Fauna:** condițiile fizico-geografice în care este situată comuna Rebricea se

reflectă în bună măsură și în distribuția lumii animale. Astfel, se remarcă o întrepătrundere a elementelor zoogeografice în care ponderea cea mai mare o au speciile central-europene, specifice pentru fauna pădurilor și cele euro-asiatice caracteristice stepei. Existența faunei este legată de specificul covorului vegetal.

În zona silvestră întâlnim: **specii de mamifere** dintre care amintim: căprioara, căpriorul, ariciul, vulpea, mistrețul, iepurele, veverița, bursucul, dihorul, lupul; **păsări**: coțofana, gaița, sticletele, pupăza, privighetoarea, mierla, sturzul, dumbrăveanca, cucul, grangur, ciocănitoarea mare, cioara cenușie, fazanul, uliul; **reptile**: șarpele de pădure, șarpele rău, gușterul verde, șopârla cenușie; **amfibieni**: broasca brună de pământ, broasca râioasă, brotăcelul, salamandra, tritonul; **nevertebrate** reprezentate prin: coleoptere, lepidoptere, diptere, himenoptere, arahnide, viermi, miriapode, gasteropode.

În pajiștile silvostepii și stepei de pe versanți și lunci fauna este mai săracă numeric și mai puțin variată ca număr de specii. Mai reprezentative sunt următoarele: **mamifere rozătoare**: popândăul, hârciogul, câțelul pământului, șoarecele de câmp, șoarecele de casă și șobolanul de casă; în așezările umane, iepurele de câmp, dihorul, viezurele, nevăstuica, ultimele trei fiind carnivore; **mamifere insectivore**: cârțița și liliacul de seară; **păsări**: prepelița, potârnichea, graurul, ciocârliia de câmp, cioara de semănătură, sticletele, vrabia, cristeiul, prigoria, guguștiucul, cucuveaua, bufnița, codobatura, pițigoii mare, rar apar păsări migratoare: barza albă; **reptile**: șopârle, șarpele de casă; **amfibieni**: broasca verde de pământ, brotăcelul; **insectele** sunt mult mai numeroase și au fie un rol pozitiv, de polenizare a plantelor, fie un rol negativ, de distrugere a acestora. Mai răspândite sunt următoarele: coasașul, greierul, vaca domnului; numeroși fluturi, păianjeni, coleoptere: scarabeul, calosoma, buburuza, cărăbușul de mai, gândacul de Colorado, mamornicul, rădașca, nasicornul, etc.

Fauna acvatică : *Fauna apelor curgătoare și a apelor stagnante* este destul de săracă datorită întinderii limitate a acestor domenii. Rețeaua hidrografică este formată din pâraie mici, în cea mai mare parte cu caracter temporar, cu albie minore și majore restrânse ca întindere, iar apele stagnante au suprafețe și adâncimi mici. Rar se întâlnesc **păsări** precum: cârsteiul de baltă, numai temporar pițigoii de stuf, lăstunul de mal și păsări migratoare cum sunt de exemplu: rața sălbatică și barza albă. Datorită caracterului rețelei hidrografice de pe teritoriul comunei Rebricea, **ichtiofauna** este slab reprezentată prin crap și caras mai ales în balți și iazuri. În număr mare apar: **batracieni**: broasca de lac, tritonul și salamandra; **reptile**: broasca țestoasă de baltă, șarpele de apă; **insecte**: buhaiul de baltă, libelula, calul dracului și calul popii; **viermi**: râme și lipitori.

Condițiile fizico-geografice nu oferă premise pentru dezvoltarea unei faune cinegetice bogate ca număr de specii și de indivizi. De interes vânătorec amintim iepurele, vulpea, lupul, mistrețul, căprioara, căpriorul, bursucul, fazanul. Această faună modest reprezentată cantitativ și puțin variată ca specii impune protejarea ei în scopul păstrării echilibrului natural.

Dintre elementele faunistice ce au populat aceste zone, dar printr-un vânat excesiv au dispărut, menționăm: bourul, în sec. al XVIII-lea, castorul, acvila de câmp. Datorită vânatului excesiv, extinderii suprafețelor agricole și a așezărilor omenești în detrimentul vegetației naturale și a faunei se impun măsuri de repopulare a acestor zone, pentru completarea fondului faunistic local. Tot ca o măsură urgentă se cere o igienizare corectă a faunei comunei, pentru ca în viitorul imediat să se înregistreze o

revenire la normal.

2.3. Populația și așezările umane:

a. Evoluția istorică :

Apariția și dezvoltarea comunei în aceste locuri se datorează în principal existenței vechiului drum care trecea pe traseul Tecuci-Bârlad-Iași prin Scânteia și prin înșeuarea Bordea. Drumul era cunoscut sub numele de „Drumul Bârladului” sau „Drumul cel Mare al Moldovei”, actualmente transformat în drum județean, cu trafic redus.

În partea de sud-vest a comunei Rebricea pe Valea Crăciunești, la baza clinei sud-vestice a dealului Crăciunești și nord-estice a dealului Glodeni, se află satul Crăciunești. Aici au fost vetre străvechi de cultură și civilizație românească. Descoperirile arheologice din zonele învecinate atestă cu certitudine existența omului pe aceste meleaguri în neolitic (cultura Criș). Unii arheologi presupun că zona a fost locuită încă din paleolitic. Vestigiile arheologice probează aproape toate culturile, dar nu s-au descoperit încă urme materiale ale culturii Cucuteni (bronz timpuriu și mijlociu).

În partea de sud-est a localității Draxeni s-au descoperit urme ale unor așezări umane din neolitic. În prezent, specialiștii în arheologie cărora li s-au alăturat și profesori de la Școala de Arte și Meserii Draxeni cercetează această vatră istorică în scopul identificării urmelor lăsate de locuitorii acestei perioade. Până acum nu s-a putut documenta cu certitudine o continuitate absolută a locuirii. Totuși există câteva vetre de locuire certă pe mari intervale de timp la Tufești, Cârlești (sud-est de Draxeni) și Bolați.

Descoperirile arheologice din zonele învecinate atestă cu certitudine existența omului pe aceste meleaguri în neolitic (cultura Criș). Unii arheologi presupun că zona a fost locuită încă din paleolitic. Vestigiile arheologice probează aproape toate culturile, dar nu s-au descoperit încă urme materiale ale culturii Cucuteni (bronz timpuriu și mijlociu).

Teritoriul comunei Rebricea a făcut parte din zona care nu a fost inclusă în granițele Daciei romane, aici a existat un puternic proces de interferență a civilizațiilor geto-dacice și romane, etnogeneza poporului român având astfel condiții la fel de propice de desăvârșire ca și în Dacia ocupată. Evoluția atât dimensională cât și economică a satelor din comună a fost destul de lentă.

Poziția geografică și lipsa resurselor naturale deosebite îi conferă zonei un caracter pur agricol. Datorită distanțelor relativ mici față de orașele Vaslui și Iași, precum și a căilor de transport spre aceste orașe, unde s-a dezvoltat industria după 1950, o mare parte a populației masculine din comună a început să lucreze în aceste orașe, practicând navetismul, ceea ce a avut drept consecință reducerea natalității, îmbătrânirea populației și scăderea sporului natural.

Inexistența unor unități de producție cu alt profil decât cel agricol a favorizat mult timp dezinteresul locuitorilor față de unele dotări edilitare strict necesare

(ateliere, întreprinderi mici sau mijlocii, unități de prestări servicii), crescând rata migrației.

b. Așezări :

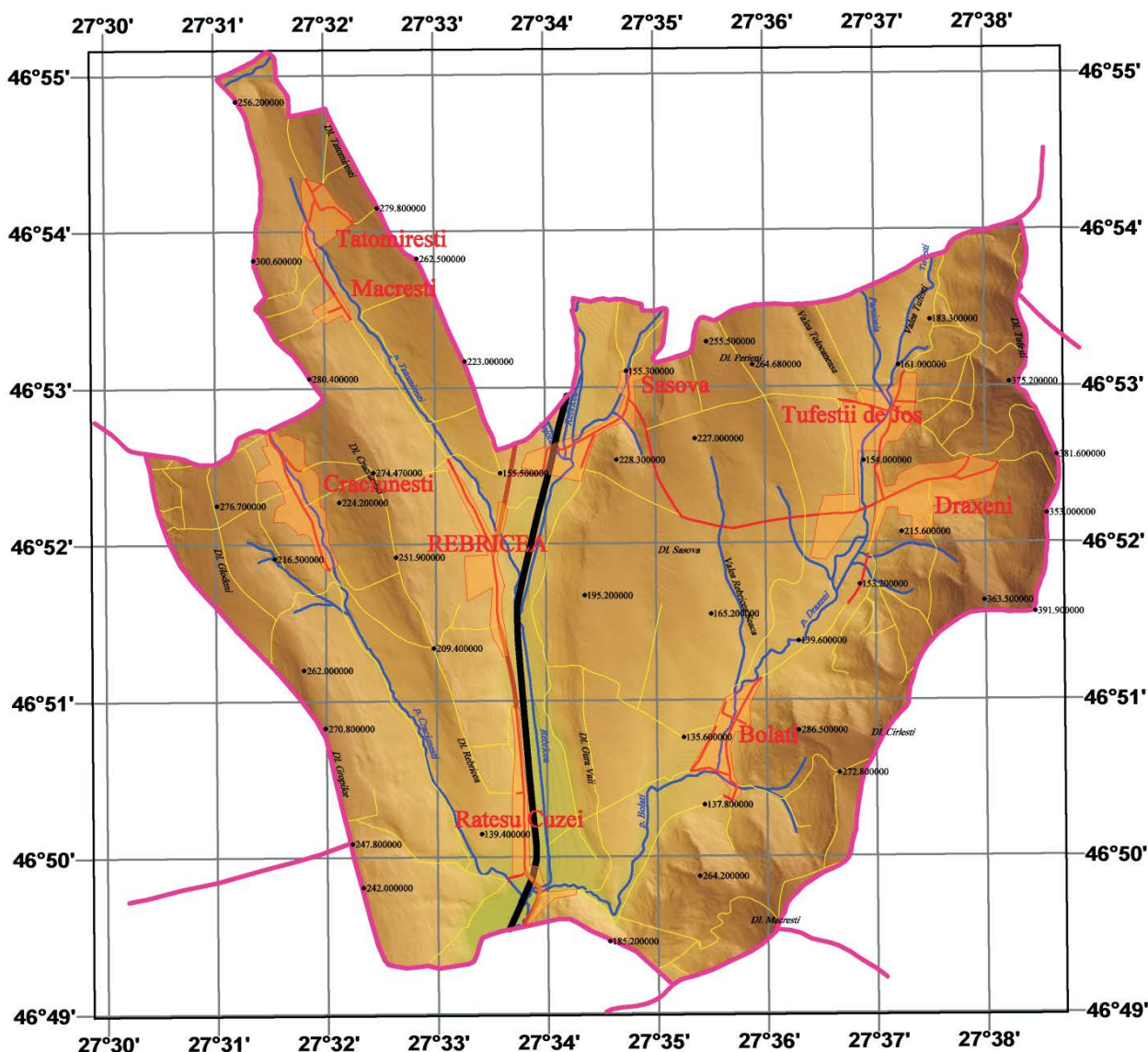
Comuna Rebricea este constituită din nouă sate: Rebricea, Draxeni, Tufeștii de Jos, Bolați, Rateșu Cuzei, Sasova, Tatomirești, Măcrești și Crăciunești. Zona a fost locuită din cele mai vechi timpuri. Documentele istorice atestă că în secolul al XV-lea pe Valea Rebricea nu erau „locuri pustii“, întreg teritoriul fiind luat în stăpânire de o populație relativ densă în comparație cu alte zone din Moldova.

De-a lungul timpului rețeaua de așezări a suferit diverse mutații, constând în extinderea în suprafață a vetrei satelor, desprinderea unor localități din trunchiul principal, precum și „migrarea“ unor cătune în zone mai prielnice. De asemenea, în decursul timpului, satele au fost incluse în diferite unități administrative, configurația actuală a rețelei de așezări, fiind deci, rezultatul unei îndelungate evoluții istorice.

În Catagrafia rusă a Moldovei din 1774 teritoriul actual al comunei Rebricea făcea parte din teritoriul Vasluiului, Ocolul Mijlocului, menționate fiind doar satele Dracsîni (Draxeni) cu trei gospodării și Tufeștii cu treisprezece gospodării.

Pe harta rusă actuala comună Rebricea făcea parte tot din ținutul Vasluiului. Acum sunt menționate satele Draxeni cu 100 gospodării, Sasova cu 32 gospodării, Tufeștii de Jos cu 103 gospodării, Măcrești cu 30 gospodării și Bolați cu 71 gospodării. Ulterior satele cuprinse în teritoriul comunei Rebricea au aparținut diverselor unități administrative, situație prezentată la fiecare sat în parte. De asemenea, satele au suferit modificări în ce privește suprafața vetrelor acestora. În perioada 1890-1980 suprafața vetrei satelor a înregistrat extinderi semnificative, îndeosebi cea a satelor Rebricea, Bolați, Draxeni, Tufeștii de Jos și mai puțin cea a satelor Crăciunești, Tatomirești, Sasova și a apărut o noua vatră de sat, Rateșu Cuzei. Extinderea suprafeței vetrelor de sat a stagnat după 1980 datorită politicii de sistematizare, dar a cunoscut o dezvoltare lentă și continuă după 1990-2000. Astfel, în perioada socialistă, suprafața unor vetre de sat s-a redus (de exemplu, în 1965 suprafața totală a vetrei satelor din comuna Rebricea era de 338 ha, iar în 1985 această suprafață se redusese la 265 ha, crescând continuu după 1990 și ajungând la 387 ha în 2002).

Satele actuale sunt situate, în cea mai mare parte, în bazinele de recepție ale unor afluenți secundari ai pârâului Rebricea, ceea ce prezintă greutate în dotarea cu căi de comunicație moderne, dar dispun de adăpost față de vânturi și materiale de construcție sedimentare. Acestea sunt așa numitele sate de obârșie.



Satul **Rebricea** este așezat pe valea râului Rebricea, care străbate comuna ca o axă centrală pe direcția N-S. Acest sat a luat ființă târziu în 1881, prin împroprietărirea veteranilor de la 1877, care proveneau din celelalte sate din comună și a purtat inițial denumirea de Gura Văii. Ulterior, datorită apropierii de DJ Vaslui – Iași și a căii ferate București - Iași, numărul de locuitori a crescut și așezarea a devenit centru de comună.

Inițial satul se găsea pe un trup al moșiei Cuhnești (denumirea vine de la un anumit Oană Cuhne), apoi la mijlocul secolului al XVI-lea (1587) făcea parte din moșia Rohotești, nume care vine de la cel ce cumpăraseră pământurile din zonă, Toader Rohat. În 1861 satul era trup al moșiei Tatomiștești și purta denumirea de Gura Văii sau Perieni. Astăzi, toponimul Rohotești denumește un loc de pe dealul dintre satele Crăciunești și Rebricea.

Cele două moșii ale Cuhneștilor (Rohoteșilor), dispărute în preajma anului 1700 nu pot fi localizate. Documentele dovedesc originea maghiară a antroponimului Rohat. Toader Rohat era, probabil, rudă cu Groza Rohat, fiul lui Oanăș (Ianoș) Ungureanu și nepotul lui Fear. Ulterior satul se extinde în vatră cu locuitori proveniți din satele din jur și capătă denumirea pârâului care îl străbate, Rebricea, care se pare

că este o denumire de origine slavă.

În 1876 Rebricea era sat component al comunei Borosești, iar în 1887 a fost înglobat satului Tatomirești. În 1896 satul făcea parte din comuna Drăgușeni. A fost contopit cu satul Măcrești în 1917 de care se separă în 1924, când pierde o parte din teritoriu pe care se înființează satul Rateșu Cuzei. Ulterior aparține pe rând comunelor Scânteia 1929, Drăgușeni 1931 și Crăciunești în 1932. Din 1950, în urma împărțirii administrative, devine sat al comunei Rebricea, actualmente fiind reședință de comună. Suprafața vetrii satului a evoluat semnificativ în perioada 1890-1979. În 1992 vatra satului avea o suprafață de 42 ha, din care suprafața construită era de 12 ha, iar în 2002 suprafața vetrei a ajuns la 48 de ha. Comparând datele actuale cu cele înregistrate în ultimele decenii constatăm o extindere relativ mică, dar constantă a vetrei satului. În 1965 vatra satului avea 38 ha, în prezent existând o tendință de extindere a satului pe dreapta șoselei Iași-Vaslui, spre nord, dar și spre sud

Satul **Rateșu Cuzei** se află puțin mai la sud, la contactul dintre clina estică a dealului Rebricea și lunca Văii Rebricea; este așezat în sudul comunei, pe dreapta pârâului Rebricea, la contactul dintre lunca acestuia și baza versantului drept al văii Rebricea.

Este un sat de împroprietărire, înființat pe moșia Cuzeștilor la sfârșitul secolului al XIX-lea. Un rateș (han) făcut de Cuzești în 1811 dă numele satului, Rateșu Cuzei în 1914.

În 1924 se desprinde oficial de satul Gura Văii (Rebricea), iar în 1925 și 1926 devine sat component al comunei Crăciunești. Conform unui decret din 1929 este înglobat în comuna Scânteia, iar în 1931 în comuna Drăgușeni și apoi iar la Crăciunești. În urma împărțirii administrative din 1950, devine sat component al comunei Rebricea.

Este un sat de tip răsfirat, desfășurat de-a lungul șoselei Iași-Vaslui. Are o suprafață de circa 47 ha, cu o populație permanentă de 539 loc (în 2002), cu o densitate în vatră de circa 11,46 loc/ha.

Satul **Sasova**, situat la contactul șesului Văii Rebricea cu baza dealului Sasova, a fost colonie de sași înființat în 1340, de unde îi vine și numele, fiind cel mai vechi sat din zonă; este situat în nordul comunei, la baza dealului cu același nume, în stânga văii Rebricea. Sasova este un toponim divizat: "Sas-Sasul" cu sufixul "-ova". O ipoteză a etimologiei toponimului fiind o posibilă colonizare din secolul al XV-lea. Satul a purtat mult timp și numele de Petrești, care a dispărut însă treptat. Este posibil că Petreștii au fost reședința unei stăpâniri cneziale pe Valea Rebricea a familiei Piatră, în secolele al XIV-lea și al XV-lea.

„Pe la 1521 satul a fost cumpărat de Duma Brudur și Giurgiu Nimereală, cu uric de la Ștefan cel Mare. Timp de un secol Petreștii sunt ai urmașilor lui Duma Brudur, din 1521 până în 1628“ (DIR. XVI, p. 176 și CDM. I nr. 320), Mircea Ciubotaru-Toponimia bazinului hidrografic Rebricea (județele Iași-Vaslui-Oiconimele. Perspectivă istorica-II).

Satul Petrești (1443) se va numi Sasova din 1831.

Schimbarea numelui se explică prin mutarea vetrei satului pe Valea Sasovei, la începutul sec. al XIX-lea. Pe harta rusă din 1835 Sasova apare ca sat al Ocolului Mijlocului având în componența sa 32 gospodării cu circa 60 locuitori. În "Catagrafia rusa" găsim satul Sasova contopit cu satul Scânteia, apoi devine moșie mănăstirească. Aparține ulterior comunelor Bodești 1865, Dămăcușeni 1896, Scânteia 1929, iar din 1950 este sat component al comunei Rebricea.

Vatra satului s-a extin treptat spre nord și spre sud. Aceasta are circa 42 ha pe

care trăiesc circa 273 de locuitori (2002), cu o densitate în vatră de circa 6,5 loc/ha.

Este legat de satul reședință de comună printr-un drum pietruit de circa 2 km.

Satul **Draxeni**, este cel mai mare sat din componența comunei atât ca suprafață cât și ca număr de locuitori. Este așezat la baza versanților Văii Draxeni și a afluenților săi, parțial pe glacis și luncă. Este străbătut de văile pâraielor Draxeni, Râșca, Odaia.

Satul Draxeni (Dracsini) menționat în anul 1607 și care exista probabil din secolul al XV-lea își trage numele de la Dragosin, un jude care va fi dat numele satului Dracsini, atestat în vecinătatea satului Stroinești.

În secolele al XVII-lea și al XVIII-lea satul Draxeni era împărțit în Draxenii de Sus (răzășesc) și Draxenii de Jos (clăcași), părți menționate astfel în 1820-1830 în Catagrafii. După 1721, Hristodor Adamachi a devenit stăpân peste ambele părți ale satului. Forma actuală și oficială a numelui Draxeni are variante fonetice, regionale: Dracsini, Dracsăni, Dracsâni și variante grafice Drăcsăanii, Drăcsenii, Dracsenii, care nu reflectă, desigur, pronunția oiconimelor.

În „Catagrafia rusă“, din 1774 satul Dracsini era menționat cu trei gospodării care cuprindeau aproximativ 15 locuitori. Pe harta rusă Ed. I 1835, satul Draxeni cuprindea 100 de gospodării în care trăiau 500 de locuitori. Satul s-a extins lent și continuu atât ca suprafața cât și ca număr de locuitori. Ca și celelalte sate, Draxeniul a aparținut pe rând mai multor unități administrative. Astfel, din 1772 până în 1809 a aparținut de Ocolul Mijlocului, fiind înglobat în 1816 în satul Cășla lui Adamachi. În 1833 îl găsim în Ocolul Rebricea, ca mai apoi, între anii 1834-1846 să-l regăsim în Ocolul Mijlocului. În 1873 era sat component al comunei Șurănești, apoi aparține pe rând comunei nou înființate Draxeni (1925-1926), comunei Scânteia (1929, 1930), comuna Șurănești (1931) și din nou comuna Draxeni (1935, 1965). În urma aplicării legii administrativ-teritoriale din 1968 devine sat component al comunei Rebricea.

În prezent satul are o suprafață de aproximativ 66 ha, din care suprafața construită este de circa 40 ha. Este un sat de tip răsfirat, ramificat, cu formă neregulată, cu o rețea stradală aproximativ în cruce. El cuprindea în 1992, 289 de gospodării în care locuia o populație permanentă de circa 870 locuitori, cu o densitate în vatră de 21,7 loc/ha, iar în 2002 avea o populație de 859 locuitori, cu o densitate în vatră de 13,01 loc/ha. Satul este electrificat, are o rețea de 4 telefoane publice, internet la Școala de Arte și Meserii și un telecentru cu internet prin fibră optică. Drumurile sunt pietruite și parțial nepietruite, există 3 magazine (proprietate privată), Cămin cultural, Dispensar uman, Biserica Sf. Nicolaie, Școala Europeană de Arte și Meserii cu clasele I-X, dotată cu 36 mașinii de cusut, unde elevii claselor a IX a și a X a se pregătesc în meseria de confecționar textilist și 24 calculatoare pentru informatică.

Satul **Tufeștii de Jos** este așezat în prelungirea nordică a satului Draxeni, cu care face aproape corp comun, la baza clinei vestice a dealului Tufești, sudice a dealului Bodești și lunca pâraului Tufești. Satul Tufeștii de Jos s-a constituit ca așezare după împărțirea moșiei Tufești care a aparținut unui oarecare Mihai Tufeș.

În „Catagrafia rusă“, din 1774 satul Tufești este menționat cu 13 gospodării în care trăiau aproximativ 65 locuitori.

De-a lungul timpului Tufeștii de Jos a făcut parte din Ocolul Mijlocului (1834, 1841), Ocolul Codrului (1833), Ocolul Rebricea (1834) și din nou la Ocolul Mijlocului (1838, 1842). Din 1862 satul este cunoscut și sub numele de Pârlita, nume provenit de la un cătun al Tufeștilor de Jos apărut într-o arsură a pădurii.

La începutul anului 1865 face parte din comuna Bodești, Dămăcușeni (1876),

din nou Bodești (1887), Valea Satului (1906), Scânteia (1912), din Draxeni (1932) și devine sat component al actualei comune Rebricea în 1968.

Din punct de vedere morfostructural, Tufeștii de Jos este un sit răsfirat, puțin ramificat, are o formă neregulată și o suprafață a vetrei de 39 ha în 1992. Pe această suprafață trăiau 256 de locuitori cu o densitate în vatră de 6,4 loc/ha, iar în 2002 avea o suprafață a vetrei de 46 ha și o populație de 431 locuitori cu o densitate în vatră de 9,36 loc/ha.

Rețeaua de drumuri este parțial pietruită, satul se leagă de Draxeni și de Rebricea printr-un drum pietruit și unul nepietruit între Tufești și Sasova. Are o Școală cu clasele I-IV, două magazine private și o minimoară de porumb.

Satul **Bolați** este așezat în sud estul comunei, de o parte și de alta a pârâului Bolați, la baza versanților și în lunca acestuia.

Satul este atestat în 1637, numele fiind un plural direct cu funcție toponimică a numelui Bolat, care se consideră ca fiind de origine maghiară. În 1777 Bolați era moșia unui anume "popa Micu". Pe harta rusă Ed. 1835, satul este întâlnit sub numele de Balești și cuprindea 71 gospodării cu circa 355 locuitori. În 1859 satul este împărțit în două: partea nordică aparținea Ocolului Mijlocului, iar partea sudică era contopită cu satul Cârlești. Ulterior satul a făcut parte din comunele Bereasa (1865), Dămăcușeni (1876), Șurănești (1906) și din nou Bereasa (1908-1926). În 1931 îl găsim în comuna Dănești, iar peste un an a fost înglobat în satul Bereasa.

În perioada 1939-1943 face parte din comuna Draxeni, satul înglobând și cătunul Cârlești. Din 1965 devine sat component al comunei Rebricea, împreună cu cătunul Cârlești, cătun care în 1969 a dispărut în urma unei alunecări și surpări de teren. Locuitorii au fost salvați și s-au mutat în Bolați.

În 2002 satul Bolați avea o suprafață în vatră de 32 ha și o populație permanentă de circa 229 de locuitori, cu o densitate în vatră de 7,15 loc/ha, număr care scade lent datorită exodului populației tinere spre orașe sau în străinătate. Este un sat de obârșie de tip răsfirat și cu o formă neregulată.

Dotările edilitare sunt minime. Are rețea electrică, un magazin privat, o școală cu clasele I-IV, drumul principal este pietruit și leagă satul de reșdința comunei prin intermediul satului Rateșu Cuzei.

Satul **Tatomirești** este așezat în partea de NV a comunei, de o parte și de alta a pârâului cu aceleși nume, între dealurile Fagului și Tatomitești. Satul este foarte vechi, cu locuire permanentă în vatră, nucleul său a apărut pe moșia unui anume Tatomir, de unde îi vine și denumirea actuală, pe pământurile mănăstirești aflate în proprietatea sa. În secolele al XVII-lea și al XVIII-lea satul Tatomirești era divizat în Tatomireștii de Jos, care era locuit de răzeși și Tatomireștii de Sus, care era sat de clăcași ce lucrau pe pământurile mănăstirești aflate în proprietatea Mitropoliei Iași.

Conform „Condicii Liuzilor“ în 1803, satul aparținea Ocolului Fundului de Sus. În 1833 este sat component al Ocolului Rebricea, iar în perioada 1834-1839 este integrat din nou Ocolului Fundurilor. În 1841 înglobează satul Crăciunești și devine sat al comunei Drăgușeni. Mai târziu trece în administrația comunei Borosești când pierde trupul de moșie Gura Văii devenit sat. În 1886 include cătunele Măcrești și Perieni, care se separă în 1904 când cătunul Măcrești a devenit sat de sine stătător. În 1929 este înglobat în satul Drăgușeni, iar după împărțirea administrativă din 1968 devine sat al comunei Rebricea.

Satul are în prezent o suprafață în vatra de circa 42 ha pe care se află o populație de 253 locuitori, cu o densitate medie de 6,02 loc/ha.

Ca și în celelalte sate dotările sociale sunt minime: electrificare, Școală cu clasele I-IV, două magazine private.

Locuitorii se ocupă în majoritate cu agricultura, este legat pe o distanță de circa 6 km de reședința comunei printr-un drum pietruit. Tatomirești este un sat de obârșie de tip răsfirat cu o formă poligonală.

Măcrești este cel mai mic sat din comună, de fapt un cătun, așezat pe partea dreaptă a văii Tatomirești, nu departe de satul Tatomitești. Este un sat de împrumțare de după 1865, atestat din 1889, când era un cătun al Tatomireștilor cu 20 de locuitori. Clăcașii împrumțăriți erau din satul Măcrești, comuna Zăpodeni.

În 1912 satul avea 35 de locuințe și 140 de locuitori. În prezent, satul are circa 95 locuitori pe o suprafață a vetrei de circa 22 ha, cu o densitate medie de 4,31 loc/ha. Este un sat cu o formă neregulată, de tip răsfirat și cu funcție agricolă.

Satul **Crăciunești** este așezat în partea vestică a comunei pe valea cu același nume, la baza clinei estice a dealului Glodeni și clinei vestice a dealului Crăciunești, fiind o așezare de obârșie.

Prima mențiune despre existența satului datează din 1598 într-un act de vânzare cumpărare a unei moșii. În secolul al XVII-lea o parte din sat (cea de sus) era locuită de clăcași iar cealaltă parte (cea de jos) era locuită de răzeși. Se pare că denumirea satului vine de la un anume Crăciun, neidentificat care ar fi avut pământuri în zonă.

Ca și celelalte sate din comună și satul Crăciunești a făcut parte din anumite unități administrativ-teritoriale. În 1841 făcea parte din Tatomirești și aparținea de Ocolul Fundurilor. Se separă de Tatomirești în 1865 când devine sat de sine stătător.

În 1925 devine comună, iar în 1950 în urma altei împărțiri administrativ-teritoriale devine sat component al comunei Rebricea. Vatra satului s-a extins spre SE și avea în 2002 o suprafață de circa 42 ha și o populație de circa 387 loc, cu o densitate în vatră de circa 9,21 loc/ha. Este un sat de tip răsfirat, ramificat, cu o formă asemănătoare unei frunze.

Distanța față de reședința de comună este de circa 2,5 km, drum pietruit, funcție economică predominant agricolă, are o școală cu clasele I-IV și cu o sala de grădiniță.

În concluzie, se observă că satele comunei Rebricea au o populație medie (Draxeni, Rebricea, Rateșu Cuzei) alte cinci sate sunt mici și unul foarte mic (Măcrești). Majoritatea sunt amplasate în locuri prielnice, au funcții agricole, au acces relativ facil spre exterior și nu posedă dotări social-edilitare deosebite.

3. Instituțiile reprezentative care deserveș comunitatea

Administratia publica locală a suferit imbunatatiri și reforme asa cum a prevazut legislatia în vigoare. Sediile unor institutii publice functioneaza în spații adecvate, dar se cer eforturi pentru reabilitare și modernizare, pentru optimizarea activităților prevazute.

Primaria

Situata în centrul comunei, Primaria Rebricea are în schema de functiuni salariatii organizati pe compartimentele: primar, viceprimar, buget-contabilitate, secretariat, stare civila, autoritate tutelara, registru agricol, serviciu voluntar de urgenta, administrativ. Ca institutie are misiunea de a pune în practica hotararile Consiliului Local și legile naționale privind administratia publica locală.

Postul de politie rurala

Acesta cuprinde 1 sef de post și 1 agent. Aceasta institutie functioneaza intr-un sediu care trebuie renovat. Misiunea să este de a pastra ordinea și siguranta publica precum și securitatea cetățenilor comunei. De asemenea, politia locală are atributii pentru interventie în caz de situatii deosebite (calamitati).

Scoala

Comuna dispune de 8 scoli respectiv, Scoala cu clasele I – VIII Rebricea are arondata Scoala cu clasele I - IV Ratesu Cuzei, Scoala cu clasele I - IV Sasova, Scoala cu clasele I - IV Tatomirești, Scoala cu clasele I - IV Tufestii de Jos, Gradinita cu program normal Rebricea, Grădinița cu program normal Rateșu Cuzei, Grădinița cu program normal Tatomirești, Grădinița cu program normal Tufeștii de Jos și Grădinița cu program normal Sasova. Școala Gimnaziala nr. 1 sat Draxeni are arondata Școala cu clasele I - IV Bolați, Școala cu clasele I - IV Crăciunești, Grădinița cu program normal Draxeni, Grădinița cu program normal Crăciunești și Grădinița cu program normal Bolați.

Camin Cultural, Biblioteca

Comuna Rebricea dispune în total de trei biblioteci, din care o biblioteca publica în satul Rebricea.

Caminul Cultural are o cladire adecvata pentru a gazdui activități obstesti, culturale. Aceasta institutie ar trebui să detina un rol important în educarea populatiei adulte din comuna. De asemenea, functioneaza o biblioteca comunala care dispune de un fond de carte.

Dispensarul Uman

In comuna Rebricea functioneaza 2 cabinete medicale individuale de medicina generala de familie cu 2 medici și 2 asistenti (personal mediu sanitar), precum și un punct farmaceutic.

Aceasta institutie constituie structura locală de supraveghere și interventie pentru mentinerea starii de sănătate a locuitorilor comunei.

Dispensarul veterinar

In comuna, functioneaza un cabinet de medicina veterinara privat cu 1 medic veterinar si 1 tehnician.

Comuna Rebricea este condusa de un Consiliu Local ales o data la 4 ani prin alegeri libere. Consiliul local actual cuprinde 13 membri.

4. Analiza diagnostic. Evaluarea situatiei existente

Pentru a se putea realiza o planificare riguroasa a dezvoltarii comunității locale s-a procedat la delimitarea a 5 domenii de interventie relevante care s-au structurat pe sectoare de interventie cu un anumit specific, delimitandu-se astfel 27 de sectoare. Structura de interventie se prezinta astfel:

Domeniul	Sectorul
I. Social	1. Cultură și traditii
	2. Arta
	3. Educație
	4. Asistenta socială
	5. Sănătate
	6. Ordine și siguranta publica
	7. Conditii de locuit
II. Economic	8. Industrie
	9. Agricultura
	10. Silvicultura
	11. Comert și Alimentatie publica
	12. Servicii
	13. (Agro)turism
	14. Constructii
III. Urbanism	15. Managementul teritoriului
	16. Plan de urbanism general + Plan de urbanism zona
	17. Amenajarea teritoriului
IV. Mediul inconjurator	18. Calitatea mediului (apa, aer, sol)
	19. Protectia sanatatii umane
	20. Utilizarea durabilă a resurselor naturale
	21. Managementul integrat al deseurilor
V. Infrastructura	22. Tehnico-edilitar (apa canal)
	23. Energetica
	24. Spații verzi
	25. Stabilizare terenuri
	26. Retea de transport (impact, siguranta)
	27. Administratia publica și societatea civila

În analiza nevoii și potențialului pentru fiecare sector de activitate s-au relevat resursele, necesitățile principale și mijloacele de rezolvare a acestora. S-au cules informații, sugestii, propuneri din diferite acțiuni.

S-a procedat la efectuarea analizei SWOT pentru cele 5 domenii de interventie, o investigatie și o evaluare sistematica bazata pe un proces de cunoastere, intelegere și explicare a unor fapte, fenomene, procese care au ca scop identificarea simptomelor, disfuncționalităților cu analiza faptelor și identificarea cauzelor. Pe baza rezultatelor analizei se elaboreaza planul strategic. În urma aplicării acestuia situatia se redreseaza sau se amelioreaza.

Metoda SWOT de analiza diagnostic este o componenta importanta a managementului strategic.

În prezenta lucrare analiza diagnostic are 4 aspecte:

- a. etapa în programul de investigare/cercetare a fiabilitatii managementul initial al administrației locale.

- b. proces care impune un mod de acțiune și interpretare realizat pe baza unei metodologii proprii care se constituie din: pregătirea investigației, efectuarea cercetării și analizei efective
- c. rezultat interpretat prin concluziile desprinse din analiza și prin strategia elaborată
- d. ca instrument în managementul administrației publice locale util Consiliului local și aparatului executiv al Primăriei din comuna Rebricea.

Din analiza diagnostic rezultă câteva elemente definitorii asupra gradului actual de dezvoltare a comunei Rebricea. Pentru elaborarea acestui capitol s-a apelat la analiza SWOT care s-a făcut pentru fiecare sector și este prezentată în anexa.

În continuare vom prezenta câteva comentarii, interpretări și concluzii

Din total operatori de piață, ponderea cea mai mare o deține sectorul comercial (comert cu amanuntul marfuri alimentare și nealimentare, alimentație publică).

Cei mai mulți operatori de piață sunt Asociații Familiale și Persoane Fizice Autorizate, cu obiect preponderent de activitate în sfera comercială.

Se remarcă un nivel relativ bun al spiritului antreprenorial, dar potențialul local nu este epuizat. Persoanele active preferă mai degrabă statutul de salariat, inclusiv dacă pleacă în străinătate.

Se constată un nivel mediu al activităților economice în localitate care se reflectă și în starea socială a comunei.

Pe sectoare de activitate situația se prezintă astfel:

(8) Sectorul Industrie: Pe lângă două Asociații Familiale cu profil de activitate în industria uleiurilor și în morărit, nu se află alte societăți care să dețină rezultate notabile în sectorul industrial.

Trebuie menționat faptul că există oportunități de dezvoltare a sectorului industrial prin valorificarea resurselor locale materiale și umane.

(9) Sectorul Agricultură: Suprafața agricolă totală a comunei este de 4791 ha. Din care suprafața arabilă 3338 ha, livezi și pepiniere pomicole 0 ha, vii - 46 ha, pasuni 1358 ha și fanete 49 ha. Procentual, terenul agricol se prezintă astfel: 69,7 % arabil, 29,3 % pasuni, fanete, 1 % vii și livezi.

Terenul arabil are un potențial productiv bun, slab pentru pășuni și fânețe, necorespunzător pentru vii și livezi. Gradul de utilizare a terenului agricol este de 82,4 %.

Structura culturilor agricole se prezintă astfel : cereale pentru boabe – 1948 ha din care grâu și secară -745 ha, porumb – 1104 ha; plante uleioase – 547 ha din care floarea soarelui – 335 ha, rapiță – 192 ha, soia – 20ha; plante de nutreț – 280 ha, din care lucernă – 205; legume de câmp și în solarii – 100 ha, din care tomate – 15 ha, ceapă – 30 ha, varză – 20 ha; cartofi – 80 ha, plante pentru industrializare – 5 ha, leguminoase boabe – 50 ha.

În ceea ce privește culturile de câmp se constată că terenul are o fertilitate medie iar tehnologiile aplicate sunt corespunzătoare. Mecanizarea se face numai unde se impune, din cauza costurilor ridicate în raport cu nivelul veniturilor înregistrate prin valorificarea recoltelor. Deși majoritatea populației își câștigă existența de pe urma agriculturii nivelul de trai este coborât.

Sectorul horticol este dezvoltat în perimetrul gospodariilor populației; predomină prunul, ciresul, visinul și marul.

Activitățile de prelucrare primară a produselor agricole (mori pentru cereale) sunt reprezentate. Se asigură necesarul casnic al populației locale de malai și făina de grau. Există inițiative de construire a unor afaceri bazate pe prelucrarea unor cantități de recolte pentru comerț sau pentru o combinație adecvată cu creșterea animalelor în regim intensiv. Se remarcă firme care se ocupă cu creșterea și comercializarea animalelor vii și alte firme cu activitate de morărit.

Pe raza comunei Rebricea nu sunt suprafețe de teren irigate.

(10) Sectorul Silvicultura: Suprafața de teren împădurită este de 243 ha. Din această suprafață, 225 ha sunt deținute de persoane juridice iar 18 ha de persoane cu domiciliul în localitate. Pe dealurile mai înalte din partea de nord-est și nord-vest a comunei sunt păduri de foioase, cu gorun, fag și stejar în amestec cu carpen, frasin, tei. Pe șesuri este vegetație hidrofilă reprezentată îndeosebi de sălcii.

Fondul forestier al comunei este arondat Ocolului Silvic Grajduri (jud. Iași).

Trebuie menționat faptul că în comuna Rebricea sunt afectate de alunecări de teren 985 ha, reprezentând 20,55% din suprafața totală și de eroziune în adâncime 731 ha (15,25%). În satul Rebricea sunt 120 ha (pășunea comună) afectate de alunecările de teren, în timp ce suprafața afectată din satele Tufeștii de Jos și Bolați este de 50 ha, respectiv 38 ha.

În acest sens trebuie procedat la o reimpădurire a terenurilor amenințate de alunecări și la constituirea de liziere de protecție.

Există 9 ha plantații antierozionale în administrarea SNIF, toate necesitând reface.

(11) Sectorul Comerț: se pot evidenția următoarele aspecte:

Comerțul este bine reprezentat în localitate în mod deosebit cel cu amanuntul.

Comerțul cu amanuntul satisface nevoile locale de produse industriale, produse alimentare, alimentație publică. Există magazine construite cu îndeplinirea normelor unui comerț civilizată. Totuși cele mai multe activități comerciale se desfășoară în spații închiriate sau delimitate în locuința proprie.

Structura sortimentală a produselor comercializate pe plan local este următoarea: produse alimentare de bază, băuturi alcoolice și nealcoolice, confectii, bunuri de uz casnic, materiale de construcții, animale vii, materiale fitosanitare etc.

(12) Sectorul Construcții: deși în comuna ritmul construcțiilor este în creștere nu s-au înființat societăți comerciale specializate în această activitate. Sectorul materialelor de construcții nu este reprezentat nici la nivel de comercializare: balast, cărămizi, boltari, tâmplărie din lemn și din termopan, alte materiale de construcții. Menționăm faptul că resursele naturale sunt reprezentate de gresie nisipoasă, gresie calcaroasă, nisipuri și luturi loessoide.

(13) Sectorul Servicii este reprezentat de 1 SA (Agromec Draxeni) specializată în servicii pentru agricultură, 1 PFA cu profil de elemente de dulgherie și tâmplărie pentru construcții, 1 PFA cu activități de servicii anexe agriculturii și 1 PFA cu servicii pentru creșterea animalelor. Comuna beneficiază de servicii de telefonie și de poșta.

De asemenea, funcționează un dispensar veterinar care urmărește starea de sănătate a animalelor din gospodăriile cetățenilor.

Sectorul este puternic descoperit în domeniul consultanței și a asistenței pentru

diferite activități economice și comerciale. Cu o politica adecvata de atragere a specialistilor se poate acoperi acest deficit.

(14) Sectorul (Agro)turism: Aceasta activitate are un potential de dezvoltare important. Oportunitatea o constituie șoseaua Vaslui – Iași (DJ 248) și calea ferată Vaslui – Iași care asigura o clientela apropiata din randul cetățenilor municipiului Vaslui sau al transportatorilor. În acest mod, comuna Rebricea cu locatiile aferente ar putea fi inclusa în circuitul agro – turistic național.

Mai exista și alte oportunitati care pot contribui la dezvoltarea sectorului. Spre exemplu rezervatia botanică „Coasta Rupturi” Rebricea, detine o bogata paleta floristica cu numeroase specii rare, astfel încât aceasta să poata fi promovata în cadrul unui program de turism ecologic. Alături de aceasta, s- ar adăuga situl arheologic Rateșu Cuzei și biserica de lemn din satul Draxeni.

Deoarece comuna are și potential cinegetic, pensiunile agro – turistice pot dezvolta un pachet atractiv, care să includa activități cu specific local.

În sfera ocupationala se constata o preferinta diferentiata pe domenii de activitate.

Nu este inclusa populatia ocupata în agricultura (proprietarii de terenuri).

Locurile de munca existente în comuna (mai ales posturile publice) sunt ocupate de personal care locuieste în comuna.

2.4. Mediul de afaceri

Chiar daca am evidentiat o serie de initiative antreprenoriale reprezentative, nu se poate spune ca exista un mediu de afaceri local. Initiativele de infiintare și dezvoltare a unor activități comerciale sunt legate mai degraba de satisfacerea unor nevoi locale și nu de valorificarea unor oportunitati, de crestere a valorii adaugate, etc.

Nu exista o cultură antreprenoriala, nici o informare asupra oportunitatilor, programelor de finanțare, formelor de incurajare a iniciativelor de dezvoltarea a unor afaceri. Este nevoie de asistenta și consultanta de specialitate pentru dezvoltarea sectorului economic.

III. Domeniul Urbanism:

(15) Sectorul Managementul teritoriului:

Conceptele de management ale teritoriului au fost fundamentate și se vor introduce în noul Plan de Urbanism General.

(16) Sectorul Plan de Urbanism General + Plan de Urbanism Zonal

Ultimul Plan de Urbanism General a fost elaborat în 2000 și aprobat în 2002 . El va fi actualizat în perioada urmatoare. Conform PUG 2000, suprafata de teren intravilan este de 461,20 ha urmînd a fi extinsă la 486,99 ha.

Planuri de urbanism zonal nu au fost elaborate dar se impun cateva pentru fundamentarea unor oportunitati de amplasamente.

Se au în vedere urmatoarele propuneri: o zona pentru activități comunitare și extinderea suprafetei de intravilan.

Nu s-au delimitat încă terenurile cu destinație economică și ecologică de pe teritoriul comunei. Ele vor face obiectul propunerilor PUZ în perioada următoare.

(17) Sectorul Amenajarea teritoriului:

Este în curs de elaborare un program de amenajare a teritoriului pentru a pune în valoare particularitățile de fertilitate ale solului cu elementele de relief. În acest sens sunt planificate zone de împadurire, zone de desecare și amenajare piscicolă, formarea exploatațiilor agricole și aplicarea consecventă a rotației culturilor, delimitarea zonelor agricole, silvice și luciul de apă, delimitarea zonelor unde se desfășoară activități de economice, caile de acces etc.

IV. Domeniul Mediul înconjurător.

Calitatea mediului înconjurător devine unul din elementele cheie pentru redimensionarea factorului de civilizație rurală.

(18) Sectorul Calitatea mediului:

A. Aer

Surse de poluare a atmosferei:

Calitatea atmosferei în comuna Rebricea nu este afectată de poluanți emiși de surse de tip industrial și de tip urban, la niveluri ce depășesc limitele pentru protecția receptorilor: populația, mediul natural și mediul construit.

Sursele de poluare sunt ocazionale, identificate la cetățenii comunei care dau foc primăvara gunoaielor de prin curți și grădini unor materiale post-utilizare ignorând normele și restricțiile impuse de legislație.

Cele mai importante surse de poluare sunt platformele de gunoi de grajd expuse la emisia gazelor de fermentare.

Nu există surse de poluare industrială, activitățile industriale din zonă sunt supravegheate de Agenția pentru Protecția Mediului Vaslui.

Direcția dominantă a vântului și condițiile reduse de dispersie a poluanților (circulație slabă a aerului, calm atmosferic și inversiuni termice frecvente), generate de relieful zonei, nu aduc în mod semnificativ poluanți care să afecteze gradul de afectare a atmosferei. Totuși există un proces lent de degradare a atmosferei prin uniformizarea compoziției pe arii geografice largi.

Sursele urbane cele mai importante care afectează calitatea atmosferei sunt reprezentate în principal de traficul rutier.

B. Apa (de suprafață și subterană)

B.1. Apa potabilă:

Proiectul rețelei de alimentare cu apă potabilă a comunei Rebricea este în stadiu avansat.

Nu sunt surse de poluare majoră a apelor freatice. Totuși, unele fântâni au apă necorespunzătoare chimic și bacteriologic. Apa freatică este afectată de nitrați și nitriți proveniți din administrarea îngrășămintelor chimice și depozitarea necorespunzătoare

a gunoiului de grajd.

B.2. Apele menajere și industriale:

Principalele surse de ape uzate din comuna provin din:

- activități zootehnice - partea lichida care uneori se stocheaza separat. De cele mai multe ori cu acestea se hidrateaza platformele de gunoi zootehnice
- activități de servicii: spalarea masinilor în regim necontrolat. Se utilizeaza detergenți (biodegradabili); aceste ape nu se colecteaza, dar contamineaza spatiul intravilan.
- activități menajere și sociale rezultate din activitățile casnice;

Nu se produc în comuna *ape uzate industriale*.

Din categoria surselor de poluare agricole la efectul platformelor de gunoi de grajd se adauga efectele administrării de ingrasaminte chimice și pesticide, care, prin acțiunea de spalare manifestata de apa din precipitatii contamineaza apele de suprafata și cele freatic.

Calitatea apelor de suprafata: Paraul Rebricea are o incarcatura poluanta provenita de activitățile antropice din amonte.

B.3. *Apele subterane* - sunt urmarite în comuna prin analiza periodica a fantanilor.

C. Sol

Nu se poate vorbi despre o poluare excesiva a solului și subsolului ca urmare a actiunilor antropice sau naturale. Nu sunt remarcate în zona izvoare sarate sau mineralizate ceea ce arata o compozitie favorabila a solului și o contaminare minima.

Sursele principale de poluare ale solului sunt activitățile agricole prin administrarea de ingrasaminte chimice și pesticide.

Se remarca o duritate crescuta a solului, o crestere a continutului de nitriti și nitriti nemetabolizati de catre plante. În schimb, pH-ul este normal, iar compozitia minerala favorabila vegetatiei normale.

D. Zgomot

Principala sursa de poluare sonora este traficul rutier. Pe teritoriul comunei acesta nu este destul de intens pentru a fi luate masuri de protejare a populatiei.

Totusi, trebuie cunoscut ca depasirea limitelor admise prin normele de sănătate publica determina afectiuni: oboseala, dureri de cap, ameteli, dureri articulare, afectiuni respiratorii acute, tulburari ale somnului.

(19) Sectorul Protectia sanatatii umane:

Pentru a se realiza obiectivul acestui sector este necesara o educatie adecvata pentru a se constientiza riscul expunerii la factorii agresivi și pentru a se decide masuri de evitare.

Domeniile prioritare de activitate sunt legate de reabilitarea mediului, conservarea naturii și a diversitatii biologice, informare și sensibilizare publica, managementul deseurilor și crearea retelelor comunitare de analiza și monitorizare comparativa.

Nu exista o structura organizata a societatii civile în comuna care să se ocupe

cu aceasta problema. Numai în școli sunt prevăzute ore de educație ecologică, dar nu este suficient.

Pentru implicarea societății civile în soluționarea unor probleme de protecția mediului, primăria trebuie să se implice în mobilizarea cetățenilor pe baza de voluntariat, cetățeni cu disponibilitate de acțiune și spirit ecocivic.

Din punct de vedere al protecției mediului și calității vieții reiese patru nivele ierarhice ale interesului comunitar și a impactului antropic asupra mediului înconjurător:

- poluare denumită generic urbană, exprimată prin degradarea stării de sănătate a populației, calitatea și cantitatea apei potabile, gestiunea și managementul deșeurilor;
- poluarea factorilor de mediu, exprimată prin poluarea apelor de suprafață, subterane, atmosferei, fonice, solului;
- impactul asupra mediului natural, exprimat prin afectarea mediului natural și pericolele naturale;
- surse ale poluării, exprimate prin urbanizarea mediului.

(20) Sectorul Utilizarea durabilă a resurselor naturale:

Aceasta reprezintă, de asemenea, o abordare determinantă pentru relansarea dezvoltării rurale. Întregul teritoriu al comunei reprezintă o resursă durabilă care trebuie gestionată și valorificată astfel încât să producă venituri și condiții de viață cetățenilor comunei.

Planificarea culturilor deja creează premise de utilizare durabilă a resurselor. Plante tehnice dar și cerealele sunt valorificate pentru a se obține bunuri de consum care satisfac diferite nevoi umane.

(21) Sectorul Managementul integrat al deșeurilor:

A. Deșeuri menajere:

Nu este organizat încă un serviciu de salubritate al comunei. Pe teritoriul comunei este un singur depozit în satul Rebricea ce urmează a fi desființat.

Depozitarea deșeurilor se realizează diferentiat astfel:

- partea de deșeuri menajere cu multă încărcătură organică sunt depozitate în fiecare gospodărie pe platforma de gunoieri de grajd intrând în integrare fermentativă
- partea de deșeuri nebiodegradabile este decisa, de asemenea, de fiecare gospodărie; se procedează la ardere, la depozitare într-un colț al curții; mai rar se procedează la reciclare.

Cantitatea medie de deșeuri menajere produsă în comuna Rebricea este de 0,4 kg/locuitor/zi, respectiv 146 kg/locuitor/an.

B. Deșeuri industriale:

Întreprinzătorii care desfășoară activități de producție au un plan de acțiune pentru conformare ecologică în care au stabilit acțiuni importante gestionării deșeurilor industriale. Deșeurile metalice și nemetalice sunt transportate periodic la Remat Vaslui.

C. Deseuri speciale spitalicesti:

Deseurile rezultate în activitățile medicale sunt tratate ca deseuri periculoase și urmează regimul de colectare, depozitare și incinerare conform programului stabilit la nivel județean. Incinerarea se efectuează în Crematoriul Spitalului Județean.

D. Deseuri zootehnice:

În gospodăriile populației rezultă foarte mult gunoi de grajd rezultat din creșterea animalelor și pasărilor. El se depozitează în platforme amplasate în spatele grajdurilor, unde are loc procesul de fermentare lentă mixtă: straturile de suprafață suferă un proces de compostare (proces de oxidare fermentativă în prezența oxigenului atmosferic), iar straturile de dedesupt suferă procese anaerobe. Gazele rezultate conțin dioxid de carbon, metan, azot și alte substanțe odorante care determină un miros neplăcut. Partea solidă se mineralizează transformându-se într-o formă accesibilă pentru plante (fertilizant pentru agricultură).

E. Deseuri lemnoase:

Ponderele deșeurilor din lemn nu este spectaculoasă în comună. În principal rezultă deșeurile din lemn în activitățile investitoriale din gospodăriile populației: construcții case, schimbare tamplărie, construcții anexe gospodărești etc. Deșeurile din lemn rezultate se reutilizează ca sursă de energie calorică.

V. Domeniul Infrastructura:

Patrimoniul fizic arhitectural: monumente istorice și clădiri de patrimoniu

- monumente istorice:
 - situl arheologic de la Rateșu Cuzei, punct „La Chiuă”, la circa 800 m est de sat
- monumente de arhitectură (religioase, laice): Biserica de lemn „Sf. Nicolae” - sec. XVIII, în partea de sud a satului Draxeni și Biserica „Adormirea Maicii Domnului” din satul Tatomirești.

(22) Sectorul Tehnico-edilitar (apa canal):

Există un proiect finalizat al rețelei de alimentare cu apă potabilă, canalizare și epurarea apelor uzate pentru satele Rebricea, Sasova, Rateșu Cuzei, Crăciunești. Se are în vedere mărirea acestor vectori ai civilizației pentru confortul și protejarea populației prin implementarea unui alt proiect de extindere a rețelei de alimentare cu apă potabilă și canalizare pentru satul Draxeni.

Nu există încă rețeaua de gaz metan. Având în vedere apropierea de magistrala de gaz metan care alimentează municipiul Vaslui, a fost elaborat un proiect tehnic.

(23) Sectorul Energetic:

Sectorul energetic este complet absent din peisajul comunei, deși există potențial de dezvoltare a acestuia.

În comuna există 8 puncte de distribuire a buteliilor de aragaz. Nu există depozit de lemne de foc sau de carbune.

Nu au existat încercări de producere a biogazului.

Rețeaua electrică acoperă toată suprafața construită. Există 9 posturi TRAFU de 160 - 240 kW .

(24) Sectorul Spații verzi:

Nu există un parc al comunei dar a fost elaborat un studiu de fezabilitate pentru amenajarea acestui obiectiv.

Se impune o amenajare peisagistică în centrul comunei pentru a se crea o imagine deosebită centrului comunei.

(25) Sectorul Stabilizare terenuri:

Pe teritoriul comunei Rebricea există suprafețe de teren predispuse la alunecări și eroziune. Astfel, 985 ha sunt afectate de alunecări de teren iar 731 ha sunt afectate de eroziune în adâncime.

Terenurile inundabile identificate pe cursul paraului Rebricea pe raza localităților Rebricea, Sasova și Rateșu Cuzei necesită lucrări de amenajare pentru stabilizarea cursului și evitarea ruperilor de mal când apar viiturile. Sunt afectabile 72 ha de pasune, 40 ha fânețe, 8 ha teren arabil și 0,6 km DC 152.

Cauzele afectării sunt 2 poduri subdimensionate și colmatate, construite fără aviz de GA, precum și scurgerile de pe versanți și revărsări.

(26) Sectorul Rețea de transport (impact, siguranță):

■ *Cai rutiere*

Comuna este străbătută de următoarea cale rutieră:

- Drumul Județean DJ 248 : limita județului Iași – Rebricea – Rateșu Cuzei - DN 15 (Podeni), traversează comuna Rebricea.

Pe acest drum se face accesul în comuna pentru călători și marfuri.

Situația drumurilor relevă o densitate mare (487 ml / 100 ha suprafața totală), cu un grad ridicat de modernizare a drumurilor (97,0 %), dar degradate.

■ *Cai ferate*

Legătura CFR pentru comuna Rebricea este realizată prin stația Rebricea și stația Rateșu Cuza.

■ *Transporturi*

Transportul auto este format din curse regulate pe un traseu care asigură legătura cu municipiul Vaslui și un alt traseu care leagă orașul Negrești de municipiul Iași. Satele tranzitate sunt Rebricea și Rateșu Cuzei.

(27) Sectorul Administrația publică și societatea civilă:

Comuna dispune de un sediu al primăriei, un sediu pentru postul de poliție, școli cu grădinițe, cămin cultural, dispensar uman, dispensar veterinar, un sediu de poșta.

Comunicarea cu cetatenii se face prin mijloace clasice.

Comunicarea cu Consiliul Județean și cu Instituția Prefectului este normală.

Se recomandă organizarea unor cursuri de creștere a competențelor funcționarilor publici, adecvate cu noile instrumente de operare și comunicare, de noi abordări în furnizarea serviciilor către cetățeni și pentru accesarea fondurilor de finanțare.

De altfel se impune un program de management al resurselor umane în consonanță cu noile cerințe impuse de statutul de apartenență la Uniunea Europeană.

5. Durata de viata a Strategiei de dezvoltare economico - socială

Planul de dezvoltare strategică al comunei Rebricea cuprinde perioada 2009-2015 și este corelat cu perioada de planificare stabilită la nivelul Uniunii Europene adoptată la nivel național și regional. El cuprinde obiectivele propuse a se realiza în localitate pentru rezolvarea problemelor și nevoilor care au fost identificate precum și resursele umane, materiale și financiare necesare pentru punerea lor în practică.

- etapa de șoc (2009 - 2014) pentru rezolvarea problemelor stringente și adaptarea la exigențele de funcționare în familia Europeană și
- etapa de lansare (2014 - 2020) când se vor putea pune în practică concepte competitive privind dezvoltarea locală și de valorificare a potențialului local.

Deoarece perioada vizată este caracterizată printr-o mutație și o schimbare profundă, nu se pot construi scenarii predictibile cu valabilitate până în anul 2015. De aceea, prin acest document vom face o planificare a proiectelor de derulat având ca fundament concepțiile actuale și documentele de programare elaborate la nivel național și regional, urmând ca în decursul anilor 2015 - 2016 să se facă o evaluare a contextului nou în care evoluează societatea românească în curs de integrare și să se procedeze la o replanificare strategică.

Este important ca această etapizare să fie comunicată din această fază pentru ca grupurile de acțiune care vor primi responsabilități cu privire la aplicarea strategiei să fie pregătite să culeagă datele de referință necesare reevaluarilor care se vor impune.

Prioritățile pe care le are în vedere planul strategic de dezvoltare sunt:

- întărirea instituțională a administrației publice locale
- completarea infrastructurii rurale
- dezvoltarea economică: susținerea spiritului antreprenorial și sprijinirea investițiilor pentru crearea și dezvoltarea unui nucleu economic atât de necesar comunității
- dezvoltarea socială: activități educative cu populația adultă cu privire la statutul de cetățean european
- introducerea conceptelor ecologice în urbanism și exploatarea resurselor locale

Pentru managementul ciclului de proiect se prevăd următoarele etape de abordare strategică:

➤ programare: această etapă a început înainte de aderarea României la Uniunea Europeană și se va încheia până la apariția tuturor ghidurilor de aplicare a programelor operaționale care reglementează modalitățile de accesare a fondurilor europene. Prezența strategiei este produsul acestei etape de programare și reglementează modalitatea locală de abordare a dezvoltării locale în toate domeniile valabile pentru comuna Rebricea. Există și alte documente care se elaborează în această etapă necesare pentru aplicații în proiecte.

➤ inițiere: în această etapă se elaborează propunerile de proiecte, documentațiile și cererile de finanțare eşalonate pe toată perioada planificată în funcție de capacitatea comunei de a acoperi efortul financiar necesar aplicațiilor (argumentarea este acoperită de regula N+2/N+3 de absorbție a fondurilor). Sunt solicitați să propună proiecte atât instituțiile publice cât și întreprinzătorii, organizațiile nonguvernamentale și persoanele fizice care doresc să aplice un proiect de finanțare și sunt eligibile pe domeniul în care doresc să facă aplicația. De asemenea, sunt încurajate parteneriatele atât pe criteriul public-privat cât și pe criteriile teritoriale și de interese pentru punerea în practică a celor mai potrivite idei de proiecte necesare dezvoltării comunității.

➤ implementare: în această etapă se aplică proiectele de finanțare aprobate, respectându-se rigorile impuse de finanțator. Perioada se va putea prelungi până în anul 2020 conform regulii N+2 invocate mai sus. Se construiesc obiective, se fac dotări, se lucrează cu grupuri de oameni în activități legate de aceste investiții și dotări, se realizează integrarea economică și socială a localității în marea familie Europeană.

➤ evaluare: aplicarea proiectelor este însoțită de monitorizare, control și evaluare. Se măsoară impactul produs de obiectivele economice și sociale realizate asupra nivelului de dezvoltare a comunității și se începe proiecția următoarei etape de dezvoltare planificată.

Ciclul de proiect se aplică pe toată perioada prognozată, dar se pot concepe și cicluri mai mici de evaluare și replanificare pas cu pas în limite impuse de flexibilitatea instrumentelor de operare ale Autorităților de management pentru fiecare program operațional la nivel național.

6. Determinarea obiectivelor de dezvoltare locală și detalierea lor

Între localitățile județului există disparități socio-economice generate de mărimea demografică, structura activităților economice, gradul de accesibilitate, nivelul dotărilor infrastructurale.

Aceste disparități sunt mult mai mari în mediul rural unde există areale de severă degradare socio-economică. Astfel, pentru obținerea unei dezvoltări durabile, investițiile trebuie să sprijine simultan acțiuni pentru dezvoltarea economiei și competitivității, ocupării, protecției mediului, integrarea grupurilor etnice și revitalizarea fizică a localităților.

Revitalizarea comunei Rebricea poate fi dinamizată de oportunitățile apărute odată cu aderarea României la Uniunea Europeană și accesarea resurselor financiare pentru proiecte destinate să reducă disparitățile între localitățile Comunității Europene.

Este evident că pentru a se produce diversificarea activității economice și sociale trebuie sprijinite inițiativele particulare și ale comunității prin care să se asigure noi investiții, asistență tehnică, servicii în afaceri, infrastructură adecvată, educație și dezvoltarea durabilă a localităților.

Un specific aparte pentru comuna Rebricea poate fi considerat în acest moment schimbarea totală a manierei de abordare a managementului sectorului public, de la managementul bugetar la managementul pe proiecte, această schimbare fiind definitorie și determinantă pentru managementul strategic comunitar, în condiții de resurse financiare locale insuficiente.

Este nevoie de un efort uriaș al locuitorilor de a se adapta la exigențele și provocările noi și de a adopta metode și practici noi pentru valorificarea oportunităților care apar.

Din aceste motive strategia se bazează pe o abordare integrată care cuprinde dezvoltarea infrastructurii, diversificarea economică prin stimularea industriei mici și mijlocii și a serviciilor – managementul resurselor naturale, punerea în valoare a funcțiilor ambientale și promovarea culturii, a turismului și a activităților recreative.

În acest context Consiliul Local Rebricea își propune următorul **obiectiv general strategic** pentru dezvoltarea economico – socială a comunei:

“Punerea în valoare a potențialului material și uman prin folosirea resurselor existente și identificarea altor surse capabile să producă o dezvoltare durabilă și echilibrată a comunei, în sensul asigurării unui mediu sănătos și coerent sub raport funcțional, economico-social și cultural”.

Obiectivele principale ale strategiei de dezvoltare a comunei Rebricea constau în:

- Asigurarea condițiilor pentru crearea unor activități rentabile în agricultură, zootehnie și alte ramuri ale economiei;
- Acoperirea terenurilor neproductive și a terenurilor degradate prin plantarea arborilor;
- Protejarea mediului prin conformarea progresivă cu standardele de mediu din Uniunea Europeană pe care România va trebui să le atingă în totalitate;

- Optimizarea sistemului de sănătate local;
- Garantarea accesului neîngrădit al populației și al consumatorilor economici la infrastructură (apă, canalizare, distribuție gaze, căi de transport, telefonie);
- Dezvoltarea agroturismului și a sectorului conex;
- Ajustarea la standardele europene a școlilor și grădinițelor;
- Luarea de măsuri pentru excluderile sociale, a înlăturării dezechilibrelor sociale și creșterea ratei de ocupare prin crearea de noi oportunități investiționale.
- Întărirea coeziunii sociale, a solidarității comunitare, reducerea sărăciei.

Dezvoltarea comunei Rebricea se va întemeia pe comunicare, transparența actului de conducere publică, precum și pe un proces de învățare continuă, care să conducă la întărirea solidarității comunitare și creșterea gradului de coeziune socială.

Principiile managementului comunității

Principiile de management pentru administrația unei comunități rurale constă în aplicarea celor cinci obiective, conform principiilor dezvoltării economico - sociale durabile. Având în vedere că o așezare umană nu este un sistem închis, iar realizarea celor cinci obiective generale se întemeiază pe aplicarea unui management care să conducă la dezvoltare și/sau la regenerare urbană, politicile și planificarea strategică urbană, precum și realizarea programelor și proiectelor se vor face cu respectarea următoarelor principii:

- dezvoltarea durabilă, astfel încât pe termen lung să se producă schimbări majore de cultură și atitudine în ceea ce privește utilizarea resurselor de către populație și operatorii de piață;
- întărirea capacității instituționale: prin management eficient, definirea serviciilor publice în raport cu resursele financiare actuale, cu obiectivele dezvoltării economico - sociale durabile, precum și cu doleanțele și cerințele comunității;
- twining rural (rețea) în scopul schimbului de informații între comune cu privire la utilizarea celor mai bune practici (în managementul comunității rurale sau managementul de proiect);
- realizarea programelor și proiectelor prin parteneriate public-privat;
- realizarea acelor programe și proiecte pe care sectorul privat nu le poate realiza;
- integrarea politicilor atât pe orizontală, pentru a se realiza un efect sinergic simultan între sectoare, cât și pe verticală, având în vedere corelarea și integrarea politicilor de dezvoltare ale comunei cu politicile de dezvoltare ale județului și ale regiunii din care face parte;
- managementul resurselor, ce presupune integrarea fluxurilor de resurse energetice, materiale, financiare și umane, precum și integrarea fluxurilor de resurse energetice și materiale într-un ciclu natural;
- utilizarea mecanismelor de piață pentru a atinge ținta durabilității;
- proiectarea durabilă arhitectonică în temeiul căruia se stabilesc reguli privitoare la materialele de construcții, design-ul unei clădiri, bioclimatul, densitatea clădirilor într-un areal, orientarea spațială a clădirilor, „structuri verzi” în jurul clădirilor, microclimat, eficiență energetică;
- realizarea unui program sau proiect fără a afecta cultura unei comunități, ori pentru a recupera moștenirea culturală a unei comunități și/sau tradițiile întregii comunități locale;
- evitarea dezvoltării serviciilor publice, dacă acestea nu servesc unei nevoi locale;
- fixarea regulilor de utilizare rațională a terenurilor pentru toate proiectele de dezvoltare în baza planului de urbanism general, ca instrument de planificare spațială;

- analiza capacității tehnice de execuție;
- evaluarea eficienței utilizării resurselor financiare și umane;
- evaluarea viabilității unui program sau proiect prin prisma veniturilor fiscale obținute;
- identificarea nevoilor comunității locale și a priorităților acesteia; corespondența între lansarea unui program sau proiect și nevoile comunității;
- evaluarea nevoilor comunităților sărace și capacitatea administrației locale de a asigura accesul acestora la locuințe, locuri de muncă și servicii publice de bază;
- protecția mediului înconjurător;
- realizarea unui program sau proiect în parteneriat cu sectorul privat, ori realizarea unui program sau proiect de către sectorul privat, pentru a transfera costurile unei investiții, dacă există oportunitatea de a obține profituri viitoare;
- asigurarea publicității informațiilor cu impact în investiții (informații topografice, informații statistice privind economia locală și regională, regulamentul de urbanism, planul de urbanism general și planurile de urbanism zonal);
- promovarea unei politici care să favorizeze dezvoltarea activităților economice generatoare de venituri și de locuri de muncă pe teritoriul comunei în scopul creșterii veniturilor și nivelului de viață a populației precum și a veniturilor primăriei pentru susținerea proiectelor în interesul comunității.

Principiile de realizare sau de reabilitare a unei zone de locuit potrivit planului de urbanism general, conform Agendei Habitat de la Istanbul-1996, sunt:

- ✓ planificarea unei întregi zone de locuit va fi integrată astfel încât să cuprindă clădiri de locuit (individuale sau colective potrivit sistemului de design arhitectonic), clădiri cu destinație comercială, parcuri, școli și infrastructura edilitară necesară pentru nevoile zilnice ale rezidenților;
- ✓ zona de locuit va conține o diversitate de clădiri;
- ✓ în situația în care în zonă sunt clădiri istorice (din patrimoniul național cultural), acestea vor fi reabilitate (fațada și interior), fără a afecta proiectul în baza căruia s-a construit - în nici un caz, aceste clădiri nu vor fi transformate sau demolate;
- ✓ zona de locuit va avea un centru care combină funcțiunile comerciale, cu cele civice, culturale și de agrement;
- ✓ zona va conține spații deschise în formă de scuar, spații de verdeață sau parcuri;
- ✓ spațiile deschise vor avea un design care să încurajeze prezența rezidenților și pentru a întări relațiile în cadrul comunității sau comunităților din acea zonă funcțională;
- ✓ vor fi proiectate în mod generos spațiile pietonale. Acestea vor fi exclusive în situl istoric al comunei;
- ✓ terenurile naturale - forestiere, cu vegetație florală sau cu luciu de apă vor fi păstrate pe cât posibil sau integrate în parcuri;
- ✓ comunitățile vor respecta regulile de conservare a resurselor și de reducere a deșeurilor;
- ✓ comunitățile vor utiliza în mod rațional resursele de apă;
- ✓ orientarea străzilor și plasamentul clădirilor vor contribui la creșterea eficienței energetice.

Se va delimita o zonă de intravilan în afara teritoriului comunei în care se vor dezvolta activitățile economice; astfel, se va reduce impactul factorilor cu risc de îmbolnăvire pentru populație, rezultat din activități economice. De asemenea se va putea realiza o infrastructură eficientă de utilități pentru susținerea acestor activități.

Viziunea strategiei de dezvoltare a comunei Rebricea

Provocările din ultimii ani la care comuna Rebricea, administrația, sistemul educațional și locuitorii săi au trebuit să răspundă, au făcut ca, prin management și mobilizare de resurse umane și financiare, localitatea să reziste provocărilor (riscurilor majore) și să se pregătească pentru noile tendințe ale Mileniului III.

Revitalizarea activității comunității în arealul delimitat este dinamizată de oportunitățile apărute odată cu aderarea României la Uniunea Europeană privind accesarea surselor de finanțare pentru proiecte destinate să reducă disparitățile între localitățile Comunității Europene. Aceasta impune o abordare „altfel” a conceptului de dezvoltare locală și adoptarea unor metode și concepte noi, practic de supraviețuire (bazate pe sloganul „numai așa se poate”) care include o abordare globală și trecerea la acțiune pe baza unor proiecte elaborate și convingătoare.

Un specific aparte pentru comuna Rebricea poate fi considerat în acest moment schimbarea totală a manierei de abordare a managementului sectorului public, de la managementul bugetar la managementul pe proiecte, această schimbare fiind definitivă și determinantă pentru managementul strategic comunitar, în condiții de resurse financiare locale insuficiente.

Este nevoie de un efort uriaș al locuitorilor comunei de a se adapta la exigentele și provocările noi și de a adopta metode și practici noi pentru valorificarea oportunităților care apar.

Componentele viziunii ale dezvoltării comunei Rebricea sunt: cetățean ideal, comunitate ideală, administrație locală ideală. Aceasta presupune cunoaștere, informație, schimbare și calitate.

Strategia devine numai un instrument de implementare a acestei viziuni. Restul devine sarcina administrației și comunității. Politica, voința și acțiunea vor determina exact dinamica și poziția în fiecare moment a nivelului de dezvoltare a comunei și cetățenilor.

Plecarea spre locuri unde aceste mecanisme sunt puse la punct nu conferă și legitimitate de a fi adoptat ca membru al unei astfel de comunități. Spiritul comunitar se construiește trecându-se peste toate neajunsurile și frustrările.

A învăța, a ști, a face înseamnă a înțelege.
A înțelege înseamnă a câștiga.

Când vor fi însușite și aplicate aceste elemente de viziune, comuna Rebricea va fi desemnată câștigătoare în lupta cu ea însăși.

Valorile noastre comunitare vor fi:

- Echitate socială
- Responsabilitate
- Deschidere
- Încredere
- Voluntariat
- Implicare
- Profesionalism

Având în vedere situația socio-economică și disparitățile existente la nivel județean, ținând cont și de obiectivele dezvoltării regionale în România, stabilite prin legea 315/2004 și analiza situației existente, viziunea comunității locale se definește prin:

“Creșterea calității vieții cetățenilor comunei prin crearea și susținerea unui mediu economico - social competitiv și diversificat, care să asigure o dezvoltare durabilă și echilibrată.”

Criterii în realizarea obiectivelor de dezvoltare economico - socială durabilă locală

Realizarea obiectivelor de dezvoltare economico - socială durabilă va lua în considerare următoarele criterii:

- coeziunea și solidaritatea cetățenilor
- puterea comunei
- dezvoltarea durabilă
- obiective de calitate locale - integrare

Pentru fiecare dintre acestea, în domeniile de acțiune stabilite se formulează câte un obiectiv strategic (proces), astfel:

Criterii / Planuri	Social Plan social	Economic Plan economic	Urbanism Plan Urbanism	Mediul înconjurător Plan de mediu	Infrastructura Plan infrastructură
Coeziunea / solidaritatea cetățenilor	Creșterea coeziunii sociale a cetățenilor Acces la informație	Creșterea numărului de locuri de muncă	Politici ale teritoriului în favoarea cetățenilor	Creșterea coeziunii ecologice a cetățenilor	Asigurarea satisfacerii nevoilor de confort și civilizație
Puterea comunei	Creșterea puterii sociale a comunei	Creșterea puterii economice a comunei	Valoare ridicată a comunei	Echilibru între activități antropice și poluare	Nivel ridicat de civilizație
Dezvoltarea durabilă	Minime probleme sociale	Minime probleme economice	Valorificarea teritoriului ca resursă	Minime probleme de mediu	Optimizarea raportului nevoi / resurse
Obiective CADRU-CALITATIV	Aliniere la standarde sociale europene	Aliniere la standarde economice europene	Aliniere la standarde europene	Aliniere la principii, standarde de mediu europene	Aliniere la standarde europene de civilizație

Alternativele de optimizare ale proceselor Strategiei sunt legate de adoptarea unui anumit model de funcționare, care să poată fi luat ca sistem de referință în evaluarea continuă a rezultatelor, astfel încât procesul de implementare a acesteia să poată fi monitorizat și evaluat de către toți partenerii implicați:

- cetățenii și societatea civilă (social, dezvoltare civică);
- cetatea (comunitatea economică) și componentele ei majore (administrație, infrastructuri, sisteme financiar-bancare, etc.);
- tehnocrații (experti, evaluatori, auditori, tehnologi).

Cele trei procese de baza principale: Social, Economic, Mediu vor fi completate de alte procese caracteristice comunei Rebricea, procesele Urbanism și Infrastructura, configurand un proces comunitar integrat, alcatuit din procesele paralele realizand un ansamblu functional, cu o viziune unitara integrata.

Acestea corespund domeniilor și sectoarelor definite încă în faza de evaluare a situației existente și a potențialului local.

Capacitatea strategiei și a planurilor de acțiune de a răspunde NEVOILOR actuale, utilizând eficient RESURSELE existente și adaptându-se VIZIUNII generațiilor tinere reprezintă, de asemenea, un criteriu fundamental de realizare a obiectivelor majore descrise în acest capitol.

Pentru fiecare domeniu planificarea strategică se face pe 3 niveluri:

- nivel strategic - pe termen lung
- nivel tactic - pe termen mediu
- nivel de proiecte - pe termen scurt, esalonat

În acest fel se acoperă complet aria de dezvoltare strategică a comunei Rebricea pentru perioada 2014 - 2020 și se prefigurează tendințele pentru perioada următoare.

I. Domeniul Social

○●○ Potențialul sectorial

1. Cultură și tradiții:

Valorificarea și dezvoltarea potențialului cultural local prin reabilitarea infrastructurii și prin permanentizarea unor activități cu participarea tuturor locuitorilor comunei.

Reparații și modernizarea căminului cultural Rebricea.

Renovarea celor două biserici de pe teritoriul comunei Rebricea, existente în patrimoniul cultural național.

Revitalizarea activităților culturale-artistice în comuna.

Antrenarea bisericilor în dezvoltarea vieții spirituale a comunității.

Îmbunătățirea fondului documentar al bibliotecii pe suport de hârtie și pe suport informatic pentru asigurarea accesului la cultură a tinerilor și adulților.

Înființarea unor centre de practicare a meseriilor artistice printr-un program de identificare a micilor meseriași și îndrumarea lor pentru înființarea de microfirme și asociații familiale.

Înființarea unor grupuri și ansambluri artistice cu caracter permanent în școli, dar și de grupuri și ansambluri artistice în rândul satenilor.

Promovarea mișcării artistice locale.

Constituirea stemei comunei.

Înstituirea unui program de colaborare cu bătrânii satului, de identificare a unor obiecte de cult, costume populare, unelte agricole și meseriile vechi pentru pregătirea unor colecții muzeale capabile să conserve peste ani identitatea culturală a comunei.

Largirea parteneriatelor prin includerea bisericii, a organizațiilor neguvernamentale, mai ales a celor care exprimă în mod direct segmentele de populație aflate în situație de risc/dificultate este una din prioritățile acestui sector.

Promovarea participării persoanelor excluse social la viața culturală și socială a comunității, încurajarea lor în asumarea responsabilității comunitare, acordarea de asistență socială și servicii persoanelor aflate în dificultate.

2. Artă:

Cultivarea talentelor pentru îmbogățirea patrimoniului artistic românesc.

Identificarea persoanelor cu abilități artistice care ar fi interesate să devină producători de artizanat și sprijinirea acestor persoane să învețe meseriile alese.

Sprijinirea noilor artiști să se întoarcă în comuna și să-și deschidă ateliere de

creatie, dar și să se finanteze și sa-și promoveze produsele.

3. Educație:

Reabilitarea și dezvoltarea infrastructurii pentru educație

Constituirea infrastructurii pentru dezvoltarea fizica a tinerei generatii

Adaptarea sistemului educational la exigentele și cerintele actuale.

Constituirea scolii ca sursa de competente profesionale pentru mediul rural.

Dezvoltarea și diversificarea invatamantului în comuna inclusiv prin activități extracurriculare, inclusiv dotarea scolilor cu calculatoare.

Modernizarea scolilor și a bazei lor materiale – infiintarea de laboratoare și ateliere scolare, dotarea cu centrala termica, modernizarea grupurilor sanitare scolare, infiintarea unei sali de sport și amenajarea unui teren de sport, mobilier scolar adecvat.

Imbunatatirea calitatii invatamantului în comuna.

Imbunatatirea bibliotecii comunale, pentru atragerea copiilor spre studiu și crearea conditiilor adecvate în acest sens. Amenajarea unei sali de lectura, inclusiv pentru copiii care acasa nu au conditii pentru a-și face temele. Dotarea tehnica a bibliotecii cu rafturi, mobilier și dezvoltarea fondului de carte.

4. Asistenta socială:

Promovarea unui program complex de asistenta socială pentru asigurarea egalitatii de sanse în dezvoltarea personalitatii individuale pentru a contribui la dezvoltarea comunității.

Asigurarea conditiilor decente de viata pentru persoane sarace și pentru persoane varstnice.

Acordarea de ajutoare de urgenta atunci cand se solicita.

5. Sănătate:

Dezvoltarea sistemului de sănătate pentru asigurarea asistentei intregii populatii a comunei.

Identificarea programelor și stimularea initiativei medicilor comunei în vederea atragerii de fonduri pentru dotarea cabinetelor cu aparatura medicala pentru efectuarea unor minime investigatii medicale cu efecte benefice directe asupra calitatii serviciilor medicale oferite: echograf, microanalizator pentru analize uzuale.

Imbunatatirea conditiilor igienico-sanitare în scoli și gradinite prin reparatii și igienizare a cladirilor scolilor din comuna, amenajarea și dotarea grupurilor sanitare exterioare, prevazute cu fose septice, asigurarea unui iluminat corespunzator în salile de clasa.

Derularea unor programe de educație sexuala cu elevii din clasele gimnaziale.

Implicarea medicului din comuna în activități de educație a elevilor în domeniul profilaxiei unor boli specifice tinerilor (ex. deformari a coloanei vertebrale) și în prevenirea unor deprinderi comportamentale nocive pentru sănătate (ex. fumatul, consumul de alcool, droguri).

6. Ordine și siguranta publica:

Asigurarea mecanismelor de combatere a infractionalitatii în comuna și educarea populatiei în spiritul respectarii legii.

Aplicarea planurilor de acțiune pentru prevenirea și diminuarea efectelor dezastrelor naturale.

Colaborarea Consiliului Local Rebricea cu Postul local de Politie pentru realizarea urmatoarelor activități:

- cresterea eficientei și calitatii activității de relatii publice cu accent pe solutionarea petitiilor și reclamatiilor;
- reactualizarea planurilor de ordine și siguranta a comunei pentru identificarea și contracararea factorilor de risc la adresa ordinii publice;
- acțiuni comune pentru prevenirea și depistarea dilictelor în silvicultura, furturilor de animale, sustragerilor de bunuri materiale, incendierii resturilor vegetale;

- aplicarea, la nivel local a unui Program de tipul "Viata are prioritate" prin desfasurarea unor activități în parteneriat cu scolile și gradinitile din comuna, în vederea imbunatatirii cunostintelor de circulatie rutiera a copiilor de varsta prescolara și scolara.

În domeniul protecției civile, se vor realiza următoarele activități:

- dotarea Serviciului Public pentru Situatii de Urgenta al comunei Rebricea cu echipament individual de protecție și pregătirea acestuia pentru interventii în caz de dezastre, în scopul protejării populației și a bunurilor materiale;
- acțiuni de informare publică și constientizare a populației în vederea prevenirii și reducerii riscurilor de producere a incendiilor în gospodarii și pe terenurile agricole.

7. Conditii de locuit:

Promovarea unei politici locale de constientizare a populației cu privire la necesitatea locuirii în spații construite la standarde înalte de confort.

●●● Viziunea strategica a domeniului

<i>Obiective strategice segment strategic</i>	<i>Directii de acțiune</i>
	<i>Planuri sociale</i>
<i>Coeziunea / solidaritatea cetățenilor</i>	<i>Nivel strategic</i> ■ Creșterea coeziunii sociale a cetățenilor ■ Participarea cetățenilor la procesul decizional din administrația locală
	<i>Nivel tactic</i> ● <u>Strategii instituționale</u> : □ Ocrotirea sanatații populației, □ Educație și învățământ, □ Asistența socială, □ Cultura, arta, sport, □ Siguranța cetățeanului ● acțiune <u>socială în parteneriat</u> : □ Condiții de locuit, □ Asigurarea accesului de informații, □ Petrecerea timpului liber ● <u>Ajutor social legal</u> : □ Persoane defavorizate, □ Familii cu venituri mici
	<i>Nivel proiecte</i> ○ * * *
<i>Puterea comunei</i>	<i>Nivel strategic</i> ■ Creșterea puterii sociale a comunei
	<i>Nivel tactic</i> ● Dezvoltarea infrastructurilor comunale vitale: □ Electricitate, □ Apa, □ Canalizare, □ Gaze combustibile ● Dezvoltarea infrastructurii de comunicații: □ Telefonie, □ Televiziune, □ Internet
	<i>Nivel proiecte</i> ○ * * *
<i>Dezvoltarea durabilă</i>	<i>Nivel strategic</i> ■ Minime probleme sociale
	<i>Nivel tactic</i> ● Sistem integrat de asistență socială ● Programe educaționale concertate ● Cetățenie (civism) ● Modalități de exprimare pentru fiecare cetățean ● Comunicare eficientă administrație - cetățean
	<i>Nivel proiecte</i> ○ * * *
<i>Obiective cadru - calitativ</i>	● Aliniere la standarde sociale europene (integrare și valorizare comunitară și individuală): sănătate, educație, cultura

II. Domeniul **Economic**:

- Potentialul sectorial

8. Industrie:

Activitatea industrială este determinanta în producerea de valoare adăugată și poate fi dezvoltată în comuna pentru valorificarea resurselor locale. De aceea promovarea spiritului antreprenorial și dezvoltarea activităților productive constituie priorități în dezvoltarea comunei.

Se vor delimita prin PUZ arii de dezvoltare a activităților economice și se va asigura infrastructura de acces și de utilități.

Atragerea firmelor de consultanță în managementul afacerilor pentru crearea unor activități economice performante.

9. Agricultură:

În domeniul agriculturii și dezvoltării rurale este necesară o abordare care să permită integrarea în Politica Agricolă Comuna a Uniunii Europene, principalele măsuri fiind cele menite să contribuie la trecerea de la agricultură de subsistență și semisubsistență practică în prezent la o agricultură comercială, precum și măsuri de modernizare a satelor, de schimbare a peisajului rural, de dezvoltare și diversificare a altor activități economice care să genereze venituri alternative.

Consiliul Local Rebricea se va implica, potrivit competențelor care îi revin conform Legii nr. 215/2001 - legea administrației publice locale, în realizarea acestor transformări structurale, urmărind, în perioada 2014 - 2020, îndeplinirea următoarelor obiective specifice:

- Consolidarea, prin aparatul de specialitate al Primăriei, a activității de îndrumare în domeniul agricol, veterinar și ecologic pentru înființarea de asociații și ferme agricole, prin organizarea de întruniri cu cetățenii comunei cel puțin trimestrial și o conlucrare mai implicată a intelectualilor din toate domeniile de activitate;
- Schimburi de experiență cu localități care au rezultate notabile în domeniu (cel puțin două vizite care să aibă un efect de experiență);
- Prezentarea în cadrul primăriei de noutăți în domeniul agricol și în context european;
- Realizarea investițiilor care au ca scop modernizarea infrastructurii rurale;
- Stimularea plantării pomilor fructiferi;
- Valorificarea potențialului local agricol prin crearea unei activități complexe de agricultură ecologică performantă cu tehnologie avansată;
- Dezvoltarea activităților zootehnice, horticoale etc.
- Promovarea unei politici în domeniul resurselor umane pentru creșterea competențelor profesionale în practicarea unei agriculturi performante.

Stimularea locuitorilor comunei să creeze asociații private ale producătorilor agricoli prin:

- Identificarea și selectarea terenurilor care pot fi grupate în tarlale mari precum și a proprietarilor acestora.
- Acțiuni de informare și convingere a proprietarilor acestor terenuri cu privire la costurile, exigentele și avantajele asocierii.
- Acordarea de consiliere, sprijin și informații la zi, în legătură cu constituirea asociațiilor, dar și ulterior, în timpul activității acestora, cu privire la facilități financiare, achiziționarea de utilaje și dotări, accesarea diverselor categorii de fonduri.
- Încurajarea asociațiilor să-și scolarizeze membrii cu privire la tehnologiile moderne din agricultură.

Reconsiderarea culturilor de plante cu destinații speciale :

- Plante tehnice, plante medicinale, flori și plante decorative, etc.

Orientarea unor sateni spre alte activități productive:

- Creșterea albinelor, ciupercarii, creșterea fazanilor și a prepelițelor, creșterea iepurilor de casa, ferme de melci.

10. Silvicultura:

Dublu rol: reducerea deficitului de paduri și consolidarea versanților instabili

Acțiuni de împadurire proprii și în colaborare cu Ocolul Silvic.

Constituirea patrimoniului local silvic prin reampadurirea terenurilor amenințate de alunecări și constituirea de liziere de protecție.

Crearea condițiilor de dezvoltare a activităților de valorificare a resurselor silvice (începând cu cele cu ritm rapid de creștere).

11. Comerț și Alimentație publică:

Promovarea unei politici de dezvoltare a unui comerț civilizată la exigențele prevăzute de lege pentru asigurarea consumului populației locale.

Incurajarea dezvoltării sectorului de alimentație publică pentru satisfacerea nevoilor locale.

12. Servicii:

Incurajarea dezvoltării serviciilor către populație.

Inițierea unor servicii de consultanță pentru acoperirea nevoilor de competențe în modernizarea vieții economice și sociale.

13. (Agro)turism:

În comuna Rebricea există rezervația „Coasta Rupturile Rebricea” cu o suprafață de 6,7 hectare, amplasată în SE comunei, reprezentativă pentru climatul stepic, având o bogată paletă floristică cu numeroase specii rare.

Așa cum este prevăzut și în Strategia de dezvoltare a județului Vaslui 2014-2020, aici poate fi promovat turismul ecologic. Datorită potențialului natural deosebit, zona „Coasta Rupturile Rebricea” este propusă pentru a fi declarată sit Natura 2000.

Comuna are potențial turistic care poate fi valorificat prin dezvoltarea unor servicii de atracție specifice zonei: vanatoare, pescuit sportiv, agrement etc. dar și prin integrarea activităților turistice cu cele din municipiul Vaslui și din județul Vaslui.

14. Construcții:

Activitatea de construcții are dinamica cea mai ridicată de dezvoltare în România. Pentru acoperirea nevoilor de construcții din comuna se pot iniția activități generatoare de venituri locale care pot participa la investițiile care vor fi realizate cu ajutorul fondurilor structurale.

- Viziunea strategică a domeniului

<i>Obiective strategice segment strategic</i>	<i>Directii de acțiune</i>
	<i>planuri economice</i>
<i>Coeziunea / solidaritatea cetățenilor</i>	<i>Nivel strategic</i>
	<ul style="list-style-type: none"> ■ Creșterea spiritului antreprenorial ■ Creșterea numărului de locuri de muncă
	<i>Nivel tactic</i>
	<ul style="list-style-type: none"> ● <u>Strategii instituționale:</u> □ Delimitarea zonei de dezvoltare a activităților economice, □ Promovarea serviciilor de consultanță pentru mediul de afaceri, □ Politici fiscale locale relaxate, □ Atragerea investitorilor ● <u>Promovarea parteneriatelor:</u> □ Constituirea cooperativelor cu scop economic, □ Promovarea parteneriatului public - privat, □ Constituirea exploatațiilor agricole, □ Constituirea patrimoniului silvic

	<ul style="list-style-type: none"> ● <u>Promovarea potențialului turistic:</u> □ dezvoltarea turismului de agrement (pescuit, cinegetic)
	<u>Nivel proiecte</u> ○ * * *
<i>Puterea comunei</i>	<u>Nivel strategic</u> <ul style="list-style-type: none"> ■ Creșterea puterii economice a comunei prin stimularea și atragerea investițiilor publice și private (parteneriate strategice), în scopul creării de noi locuri de muncă, în domenii cu potențial local (valorificare și valorizare resurse locale - climat de afaceri atractiv)
	<u>Nivel tactic</u> <ul style="list-style-type: none"> ● Parteneriate pe direcții prioritare de dezvoltare economică și de atragere de capital (public-privat, administrație locală - administrație județeană și regională, înfrățiri cu comune din țările Uniunii Europene)
	<u>Nivel proiecte</u> ○ * * *
<i>Dezvoltarea durabilă</i>	<u>Nivel strategic</u> <ul style="list-style-type: none"> ■ Minime probleme economice
	<u>Nivel tactic</u> <ul style="list-style-type: none"> ● Plan de refacere a zonelor afectate și degradate și utilizarea eficientă a acestora ● Valorificarea resurselor locale regenerabile
	<u>Nivel proiecte</u> ○ * * *
<i>Obiective cadru - calitativ</i>	<ul style="list-style-type: none"> ■ Aliniere la standarde economice europene a activităților publice și private ■ Dezvoltarea de parteneriate durabile cu localități din Comunitatea Europeană și din alte țări dezvoltate

III. Domeniul Urbanism

- Potențialul sectorial

15. Managementul teritoriului:

Întreg teritoriul comunei constituie o resursă pe care administrația locală trebuie să o valorifice în interesul comunității.

Prin managementul teritoriului se creează o viziune globală de valorificare a terenurilor în funcție de caracteristicile pozitive și negative ale acestora pentru o destinație sau alta.

16. PUG + PUZ:

Planurile de urbanism constituie o planificare în amenajarea teritoriului ca o componentă fundamentală a managementului teritoriului. Este important de actualizat aceste planuri pentru a se răspunde exigențelor de investiție și aplicare a proiectelor de finanțare.

17. Amenajarea teritoriului:

O parte din terenurile comunei sunt afectate de factori agresivi antropici și naturali. Pentru o bună valorificare a lor și pentru a se crea condițiile de dezvoltare a unor activități performante sunt necesare: lucrări de îmbunătățiri funciare - terasamente, rigole, indiguiri, etc. - amenajări piscicole, împaduriri, dar și amenajări de drumuri de acces, terenuri pentru construcții etc.

- Viziunea strategică a domeniului

<i>Obiective strategice /</i>	<i>Directii de acțiune</i>
	<i>planuri de urbanism</i>

<i>segment strategic</i>	
<i>Coeziunea / solidaritatea cetățenilor</i>	<i>Nivel strategic</i> ■ Politici ale teritoriului în favoarea cetățenilor aplicăte pe constrangerile legate de necesitatea dezvoltarii rapide și planificate a comunei
	<i>Nivel tactic</i> ● Respectarea principiului proprietatii ● Cresterea increderii pentru punerea terenurilor în comun pentru proiecte economice durabile ● Planificarea teritoriului pentru dezvoltare pentru a se elimina elementele de risc social, economic, ecologic și tehnologic
	<i>Nivel proiecte</i> ○ * * *
<i>Puterea comunei</i>	<i>Nivel strategic</i> ■ Valoare ridicata a comunei
	<i>Nivel tactic</i> ● Zonarea teritoriului comunei pentru cresterea potențialului de valorificare
	<i>Nivel proiecte</i> ○ * * *
<i>Dezvoltarea durabilă</i>	<i>Nivel strategic</i> ■ Valorificarea teritoriului ca resursa
	<i>Nivel tactic</i> ● Optimizarea destinatiilor teritoriului pe termene variabile pentru o valorificare eficienta și eficace
	<i>Nivel proiecte</i> ○ * * *
<i>Obiective cadru - calitativ</i>	■ Aliniere la standarde europene de amenajare a teritoriului

IV. Domeniul **Mediul inconjurator**

- Potentialul sectorial

18. Calitatea mediului (apa, aer, sol):

Nivelul redus de poluare a zonei poate constitui un atu pentru atragerea investitiilor. Analizele apei freatică nu arata depasirea concentratiei minime admise de nitriti.

Este necesara o monitorizare stricta a gradului de poluare a solului, apei, aerului simultan cu derularea unor acțiuni de stopare a acestora și de restaurare ecologica.

Una din principalele surse de poluare o constituie depozitarea necorespunzatoare a gunoiului de grajd și a altor deseuri menajere care afecteaza solul și apa.

19. Protectia sanatatii umane:

Protectia sanatatii umane cuprinde alaturi de actul medical, un complex de acțiuni pentru evitarea contactului fiintei umane cu agenti agresivi pentru sănătate: modul de viata, natura alimentelor consumate, expunerea la poluare și la stres, conditiile de locuit, conditiile ergonomice de lucru, activități de socializare precum și educație pentru o igiena stricta - constituie elementele carora trebuie să li se acorde o atenție deosebită și să se caute solutii pentru atenuarea impactului la nivelul organismului uman.

20. Utilizarea durabilă a resurselor naturale:

Sansa de dezvoltare a comunei Rebricea o constituie valorificarea durabilă a resurselor de care dispune. Candva, pe vremea obstilor, exista o practica foarte stricta de

gestionare a resurselor. Atunci funcționa un sistem închis de supraviețuire care permitea dezvoltarea comunităților.

În prezent, o parte din aceste practici trebuie reluate, în condițiile unui sistem deschis pentru a se asigura accesul la resurse și pentru generațiile viitoare, în condițiile satisfacerii nevoilor generației actuale.

Comuna Rebricea are un potențial deosebit de dezvoltare durabilă pentru realizarea de bunuri de consum și energie necesară nevoilor comunității. Pentru realizarea acestei aspirații este necesară o integrare complexă a mai multor tipuri de activități: culturi agricole și silvice, recoltarea și prelucrarea produselor, transformări chimice și separarea componentelor utile.

21. Managementul integrat al deșeurilor:

În prezent principala „producție” umană o constituie emisiile de deșuri menajere care ridică probleme deosebite de dificile ale edililor. S-au mobilizat importante resurse pentru a se găsi soluții de reintegrare post-utilizare a bunurilor și deșeurilor.

Pentru comuna Rebricea soluția de gestionare a deșeurilor menajere o constituie participarea la programul județean integrat de precolectare selectivă și transmitere către punctele de preluare stabilite. Pentru aceasta este nevoie de organizarea sistemului de colectare și formarea deprinderilor cetățenilor pentru conformare la restricțiile de selectare, depozitare, transport etc.

●●● Viziunea strategică a domeniului

<i>Obiective strategice segment strategic</i>	<i>Directii de acțiune planuri de mediu</i>
<i>Coeziunea / solidaritatea cetățenilor</i>	<i>Nivel strategic</i> ■ Creșterea coeziunii ecologice a cetățenilor ■ Sistem integrat de dezvoltare locală
	<i>Nivel tactic</i> ● Controlul emisiilor poluante ● Valorificarea resurselor naturale regenerabile ● Epurarea apelor menajere ● Managementul deșeurilor menajere solide
	<i>Nivel proiecte</i> ○ * * *
<i>Puterea comunei</i>	<i>Nivel strategic</i> ■ Echilibru între activități antropice și poluare ■ Conservarea biodiversității și protecția naturii
	<i>Nivel tactic</i> ● Amenajarea ecologică a teritoriului comunei ● Utilizarea optimă a potențialului natural în dezvoltarea eco-turismului și agrementului.
	<i>Nivel proiecte</i> ○ * * *
<i>Dezvoltarea durabilă</i>	<i>Nivel strategic</i> ■ Minime probleme de mediu ■ Crearea sistemelor integrate de implementare a strategiilor sectoriale
	<i>Nivel tactic</i> ● Dezvoltarea activităților economice nepoluante ● Gestionarea resurselor regenerabile locale
	<i>Nivel proiecte</i> ○ * * *
<i>Obiective cadru - calitativ</i>	■ Aliniere la principii, standarde de mediu europene ■ Respectarea legislației ecologice. Calitate în ecosisteme. ■ Sprijinul inițiativelor locale privind conservarea și protecția mediului

	■ Armonizarea cerintelor de mediu cu resursele economice și situația socială specifică
--	--

V. Domeniul ***Infrastructura***

○●○ Potentialul sectorial

22. Tehnico-edilitar (apa, canal):

Rețelele edilitare de apă potabilă și apă menajeră, precum și stația de epurare vor deveni indispensabile în localitățile din mediul rural. Completarea acestora în comuna Rebricea permite îndeplinirea și a altor obiective sectoriale: siguranța populației, echilibru ecologic, stoparea poluării, dezvoltarea unor activități de producție, etc.

23. Energetica:

Standardul de viață vizat de statutul de cetățean european presupune acces la vectorii resurselor energetice. Rețeaua de energie electrică și rețeaua de gaze combustibile au devenit emblematice. Este necesară racordarea comunei la rețeaua de gaz metan în condițiile în care aceasta resursa există –magistrala de gaz metan a orașului Vaslui.

Se au în vedere și celelalte variante de accesare a energiei: GPL, CLU, carburant auto, dar și sursele neconventionale: biomasa (biogaz, gazeificare, biodiesel), solar termic, solar fotovoltaic, eolian etc.

24. Spații verzi:

Amenajarea de spații verzi asigură un aspect estetic comunei dar și un element de echilibru și confort pentru locuitori și vizitatori. În plus, spațiile verzi contribuie la realizarea echilibrului ecologic.

Se prevede realizarea unei amenajări cu rol de parc, dar vor fi antrenate și instituțiile din comuna să realizeze propriile amenajări în curțile acestora.

25. Stabilizare terenuri:

La nivelul județului Vaslui, există un procent ridicat al suprafeței de teren degradată 13,7% din suprafața totală a județului. Principalele cauze sunt: despaduriri cu implicații în accentuarea alunecărilor de teren și fenomenele de eroziune a solului.

Comuna Rebricea este foarte afectată de alunecările de teren, având în vedere și amplasarea într-o zonă deluroasă a acesteia.

Ca măsuri de evitarea eroziunii, se folosesc încă din vechime măsuri precum cultivarea în terase limitate de santuri care rețin apa, aratul în brazde, care urmează curbele de nivel, acoperirea în permanență a solului cu un strat de resturi vegetale sau de culturi care să restabilească echilibrul chimic în sol.

Deteriorarea prin supraexploatare prin defrișarea pădurilor. Pădurile reprezintă factorul determinant în menținerea echilibrului ecologic, climatic și hidric, reprezentând ecosistemul cu o capacitate de regenerare de 3-5 ori mai mare, decât oricare alt ecosistem natural.

Se are în vedere optimizarea tehnologiilor silvice de amenajare hidrologică și antierozională a bazinelor hidrografice torențiale. Obiectivele sunt:

- ✓ stabilirea predispoziției terenurilor la degradare în raport cu natura folosințelor și condițiile stationale;
- ✓ determinarea cuantumului eroziunii pe terenurile degradate împadurite;
- ✓ cunoașterea tendinței de evoluție a proceselor torențiale și de degradare și consecințele acestora;
- ✓ comportarea și eficiența funcțională a lucrărilor biologice și hidrotehnice de amenajare a bazinelor hidrografice torențiale.

Alunecările de teren, combinate cu surpări, sunt conditionate în principal de prezenta panzelor de apa care dau nastere patului de alunecare și provin din infiltratia precipitatilor. Desi toate localitățile din comuna sunt asezate pe forme de alunecare vechi, actual stabilizate natural, au un mare potential de reactivare în viitor.

Combaterea eroziunii, acolo unde aceasta exista constituie o preocupare deosebit de importanta a locuitorilor în vederea folosirii cu maxima eficienta a terenurilor pentru cresterea productiei agricole sau silvice.

26. Retea de transport:

Pentru facilitarea circulatiei, comuna dispune de o retea de drumuri.

Este necesar ca acestea să fie mentinute în stare buna pentru confortul și siguranta circulatiei. În acest scop, asfaltarea este necesara pe drumurile de acces în comuna.

27. Administratia publica și societatea civila:

Intarirea institutionala este stringenta astfel încât sunt necesare importante investitii în sediu pentru Primarie, Postul de Politie, Caminul Cultural.

S-au făcut importante eforturi financiare pentru dotarea cu mijloacele logistice de realizare a actului de administrație publica: tehnica de calcul, comunicare, acces la internet, mobilier, etc.

Pentru participare la administrarea comunei și asigurarea transparentei actului administrativ este necesara infiintarea organizatiilor neguvernamentale conform legii 26/2000.

Consiliul Local Rebricea, în calitate de solicitant eligibil al fondurilor externe nerambursabile destinate dezvoltarii economice și sociale a comunei, va viza mai multe directii de acțiune pentru cresterea gradului de absorbtie a acestor fonduri .

În primul rand, Consiliul Local Rebricea va urmări imbogatirea permanenta a portofoliului de proiecte corespunzator prioritatilor de dezvoltare ale comunei, precum și pregatirea documentatiei tehnico-economice absolut necesara eligibilitatii proiectelor de infrastructura (studii de fezabilitate) în cadrul Fondurilor Structurale.

O alta directie de acțiune este optimizarea calificarii profesionale a functionarilor publici în domeniul managementului proiectelor cu finanțare externa, prin participarea acestora la pregatirea continua organizata de structurile administrației județene și regionale, conditie esentiala pentru intocmirea unor cereri de finanțare viabile.

În aceeași grupa de acțiuni se înscrie solicitarea de asistenta tehnica pentru accesarea fondurilor și implementarea proiectelor castigate.

O conditie esentiala o constituie crearea unui sistem informational pertinent și permanent reactualizat de cunoastere a prioritatilor strategice ale primarilor din localitățile și județele limitrofe pentru crearea urgenta de parteneriate fara de care fondurile structurale europene nu pot fi accesate.

Directia principala de acțiune care trebuie intreprinsa în sensul cresterii capacitatii de implementare a proiectelor cu finanțare externa sunt cele de pregatire profesionala continua, astfel încât intregul corp de functionari publici, provenind din toate domeniile de activitate (tehnice, economic, juridic, administrativ) să detina abilitati specifice în acest domeniu pentru furnizarea de informatii prompte și de calitate.

Strategia Consiliului Local Rebricea în privinta relatiei cu societatea civila se bazeaza pe ideea de parteneriat, pe vocatia de largă deschidere pe care acesta a manifestat-o și o manifesta neconditionat fata de realizarea problemelor publice identificate de cetateanul alegator și platitor de taxe și impozite, co-participant și beneficiar direct al actului de administrație.

Specificul parteneriatului ca mod de acțiune socială și elementul sau definitoriu este **lucrul în echipa** iar cei ce actioneaza astfel se pun sub semnul actiunii colective și comunicative.

Obiective specifice:

- Creșterea gradului de absorbție a fondurilor nerambursabile la nivelul Consiliului Local Rebricea;
- Creșterea capacității instituționale a administrației publice a comunei Rebricea în ceea ce privește procedurile europene cu privire la derularea fondurilor de coeziune și a celor structurale;
- Crearea unui sistem modern de administrație publică ;
- Creșterea calității și eficienței serviciilor publice locale;
- Creșterea veniturilor la nivel local,
- Sprijinirea dezvoltării capacității de valorificare a potențialului local și implementarea de măsuri pentru atragerea de investitori strategici în zona de competență, etc.

Directiile de acțiune vor fi orientate către:

- Formarea continuă a tuturor funcționarilor din cadrul administrației publice locale;
- Asigurarea transparenței actelor administrative și comunicare operative cu societatea civilă și cetățenii;
- Constituirea de unități specializate în elaborarea și gestionarea proiectelor la nivelul administrației publice locale;
- Organizarea de întâlniri periodice între administrația publică locală și societatea civilă pentru găsirea posibilităților de colaborare în vederea realizării proiectelor de interes comun, cel puțin odată la trei luni;
- Informarea persoanelor și a organizațiilor din comuna privind posibilitățile de accesare de fonduri în sprijinul activităților pe care doresc să le realizeze în folosul comunității;

- Viziunea strategică a domeniului

<i>Obiective strategice segment strategic</i>	<i>Directii de acțiune planuri de infrastructura</i>
<i>Coeziunea / solidaritatea cetățenilor</i>	<i>Nivel strategic</i> ■ Asigurarea satisfacerii nevoilor de confort și civilizație
	<i>Nivel tactic</i> • Elaborarea programului de conformare cu privire la dezvoltarea comunității în condiții de securitate și libertate • Stabilirea priorităților în satisfacerea nevoilor de confort și civilizație pentru cetățenii comunei • optimizarea modului de comunicare administrație - cetățeni - societate civilă
	<i>Nivel proiecte</i> ○ * * *
<i>Puterea comunei</i>	<i>Nivel strategic</i> ■ Nivel ridicat de civilizație în comunitate
	<i>Nivel tactic</i> • Rețele de utilități stabile pentru deservirea cetățenilor și pentru o viață sigură • Crearea unor mecanisme de răspuns pentru o evaluare rapidă a impactului actului administrativ și optimizarea coordonatelor de dezvoltare locală
	<i>Nivel proiecte</i> ○ * * *
<i>Dezvoltarea durabilă</i>	<i>Nivel strategic</i> ■ Optimizarea raportului nevoi / resurse

	<i>Nivel tactic</i>
	<ul style="list-style-type: none"> ● Soluții pentru valorificarea resurselor și atu-urilor locale ● Crearea unei autonomii în dezvoltarea locală
	<i>Nivel proiecte</i>
	○ * * *
<i>Obiective cadru - calitativ</i>	<ul style="list-style-type: none"> ■ Aliniere la standarde europene de civilizație ■ Eliminarea disparităților de confort între localitățile țării

* * - în tabelele de mai sus nivelul proiectelor nu a fost completat deoarece el face obiectul unui capitol separat.

PORTOFOLIUL DE PROIECTE PE SECTOARE DE ACTIVITATE SI PE DOMENII

<i>Poz nr</i>	<i>Tema (scopul) proiectului</i>	<i>Perioada de realizare Resurse necesare</i>	<i>Rezultate estimate</i>	<i>Responsabil</i>
0	1	2	3	4

I. Domeniul SOCIAL**1. Sectorul CULTURA SI TRADITIE**

	1	2	3	4
1.1	Modernizarea si dotarea sediului Caminului Cultural Rebricea si construirea a doua Camine Culturale in satele Draxeni si Ratesul Cuzei	Fonduri proprii Alocari bugetare Fonduri atrase	• un Camin Cultural reabilitat si modernizat • 2 Camine Culturale construite	Camin cultural
1.2	Reabilitarea si imbogatirea fondului de carte a bibliotecii	Alocari bugetare Donatii	• Cresterea atractivitatii bibliotecii pentru cititorii tineri si adulti	Biblioteca
1.3	Completarea dotarilor pentru accesarea operativa a patrimoniului mondial de cunostinte (pe diferite tipuri de suport)	Alocari bugetare	• Cresterea atractivitatii bibliotecii pentru cititorii tineri si adulti	Biblioteca
1.4	Extinderea punctului muzeal de istorie si stiinte naturale din cadrul Caminului Cultural Rebricea	Alocari bugetare Fonduri proprii si atrase	• Cunoasterea istoriei locurilor	Camin Cultural Scoala
1.5	Implicarea bisericilor in dezvoltarea vietii spirituale si sociale a localitatii	Fonduri proprii Fonduri atrase	• Constituirea unui ONG pe probleme sociale • Activarea vietii sociale a comunei	Cele 5 biserici Primaria
1.6	Construirea bisericii din satul Draxeni cu hramul Sfantilor „Constantin si Elena”	Fonduri proprii Fonduri atrase	• O biserică nouă pt enoriasii satului	Parohia Draxeni

1.7	Participare la un program de instruire cu privire la metode noi de management in cultura	Fonduri proprii Firme de instruire resurse umane	• 4 - 6 persoane instruite pentru administrarea activitatilor culturale	Scoala
1.8	Reinfiintare si dezvoltarea unei activitati de impletituri de nuiele pentru obiecte artizanale	Resurse umane Spatiu amenajat Resurse atrase	• Atelier de productie mobilier si alte obiecte impletite	Intreprinzatori
1.9	Organizarea anuala a manifestarii dedicate sarbatorii satului „Zilele Comunei Rebricea”	Fonduri proprii si atrase	• Activarea vietii sociale a comunei	Camin Cultural Scoala Primaria
1.10	Renovarea celor doua biserici aflate in patrimoniul cultural national (Tatomiresti) si local (Draxeni)	Fonduri proprii si atrase	• Biserici reabilitate	Biserica Ministerul Culturii si Cultelor Consiliul local
1.11	Constituirea Semnului heraldic al Comunei Rebricea	Fonduri proprii Fonduri atrase	• O stema a comunei	Consiliul local

2. Sectorul ARTA

	1	2	3	4
2.12	Organizarea unei Expozitii de arta populara	Alocari bugetare	• O expozitie anuala	Camin cultural
2.13	Deschiderea unui centru de creatie populara cu scop economic si artistic	Alocari bugetare Fonduri atrase	• Dinamizarea artei populare locale pe un suport economic	Mediul privat Consiliul local
2.14	Consilierea tinerilor cu inclinatii artistice pentru punerea in valoare a talentului	Alocari bugetare Fonduri atrase	• Expozitii de arta a cercului de tineri	Scoala Caminul Cultural
2.15	Activitate de consiliere a practicantilor in arta traditionala (atragera de fonduri, management al afacerilor etc.)	Alocari bugetare Fonduri atrase	• Competente si profesionalism in dezvoltarea activitatilor	ONG Caminul cultural
2.16	Infiintarea unui Teatru de papusi in cadrul Caminului Cultural Rebricea	Fonduri proprii Fonduri atrase	• Un teatru de papusi pentru copii	Scoala Caminul Cultural
2.17	Infiintarea unui ansamblu folcloric de cantece si dansuri populare in cadrul Caminului Cultural	Fonduri proprii Fonduri atrase	• Un ansamblu folcloric al comunei	Scoala Caminul Cultural

	Rebricea		• Pastrarea si perpetuarea traditiilor folclorice	Consiliul local
2.18	Organizarea anuala a festivalului comunei de „Datini si obiceiuri”	Fonduri proprii Fonduri atrase	• Un festival anual de datini si obiceiuri de iarna • Pastrarea obiceiurilor si a traditiilor	Scoala Caminul Cultural Consiliul local

3. Sectorul EDUCATIE

	1	2	3	4
3.19	Reabilitarea cladirilor si modernizarea dotarilor scolilor din satele Draxeni, Tatomiresti si Bolati	Alocari bugetare Fonduri atrase	• Cladiri modernizate si dotate pentru educatie de calitate	Scoala ISJ Vaslui Consiliul local
3.20	Construirea unei scoli in satul Tufestii de Jos	Alocari bugetare Fonduri atrase	• Cladire moderna si dotata corespunzator pentru educatie de calitate	Scoala ISJ Vaslui Consiliul local
3.21	Construirea unei sali de sport la Rebricea	Fonduri atrase	• Spatii amenajate adecvat pentru sport	Scoala ISJ Vaslui Consiliul local
3.22	Infiintarea unei clase complementare cu profil specific dezvoltarii rurale	POS DRU	• Formare profesionala pentru nevoi locale	Scoala Consiliul local
3.23	Dotari pentru sprijinirea modernizarii procesului educativ prin activitati extracurriculare	Fonduri bugetare, Fonduri atrase	• Imbunatatirea metodelor educationale	Scoala
3.24	Schimburi de experienta cu scoli din Uniunea Europeana pentru modernizarea programului educational	Programe educationale	• Imbunatatirea metodelor educationale	Scoala Consiliul local
3.25	Initierea elevilor si cadrelor didactice in programe educative de interes comunitar: ecologic, social, cultural, sportiv	Resurse locale Fonduri atrase	• Antrenarea tinerilor in viata sociala	Scoala
3.26	Infiintarea de ateliere scolare pe profiluri practice: culinar, artizanal, informatica, etc	Fonduri atrase POS DRU	• Formare profesionala pentru nevoi locale	Scoala Consiliu Local

3.27	Dotarea cu calculatoare a Scolilor din satele Bolati, Tatomiresti si Sasova	Fonduri atrase	• Imbunatatirea metodelor educationale	Scoala
3.28	Modernizarea grupurilor sanitare scolare in satele Craciunesti si Sasova	Resurse locale Fonduri atrase	• Imbunatatirea spatiilor sanitare scolare	Scoala Consiliu Local
3.29	Dotarea Scolilor din satele Bolati, Tatomiresti, Ratesul Cuzei, Tufestii de Jos si Craciunesti cu cate o centrala termica	Resurse locale Fonduri atrase	• Imbunatatirea conditiilor de invatamant	Scoala ISJ Vaslui Consiliul local
3.30	Modernizare, renovare școală sat Bolați	Alocari bugetare Fonduri atrase	• Clădire modernă pentru educație de calitate	Scoala ISJ Vaslui Consiliul local
3.31	Construire, dotare gradinite noi in satele Rateșu-Cuzei, Draxeni si Rebricea	Alocari bugetare Fonduri atrase	• Cladiri modernizate si dotate pentru educatie de calitate	Scoala ISJ Vaslui Consiliul local

4. Sectorul ASISTENTA SOCIALA

	1	2	3	4
4.32	Asistarea sociala a persoanelor sarace pentru integrare in viata activa	Fonduri atrase POS DRU Surse bugetare	• Reducerea numarului de persoane asistate	Primarie ONG social
4.33	Asistarea sociala a copiilor ai caror parinti sunt plecati la lucru in strainatate	Fonduri atrase POS DRU	• Compensari in educarea tinerei generatii	Consiliul local - comisia sociala
4.34	Program integrat de acordare a asistentei sociale asistat de administratia publica si bisericile locale	Fonduri atrase POS DRU	• Imbunatatirea vietii emotionale a tinerilor si persoanelor in varsta	Consiliul local – comisia sociala Biserici
4.35	Constituirea unei organizatii furnizoare de servicii sociale	Fonduri bugetare	• Imbunatatirea asistentei sociale	Consiliul local ONG –social
4.36	Infiintarea unui centru de asistenta sociala si a unei cantine de ajutor social	Resurse locale Fonduri atrase	• Imbunatatirea asistentei sociale	Consiliul local ONG –social
4.37	Infiintarea unui centru de zi pentru persoanele victime ale violentei domestice in familie, inclusiv	Resurse locale Fonduri atrase	• Imbunatatirea vietii emotionale a copiilor abuzati si a persoanelor	Consiliul local - comisia sociala

	asistenta sociala copiilor aflati in dificultate		aflata in dificultate	Biserici ONG –social
4.38	Incheirea de parteneriate cu ONG-uri	Resurse locale Voluntariat	• Imbunatatirea asistentei sociale	Consiliul local ONG –social

5. Sectorul SANATATE

	1	2	3	4
5.38	Infiintarea a doua posturi de asistent medical comunitar (salariat de surse bugetare)	Buget local	• Ameliorarea starii de sanatate a populatiei	Dispensar Consiliul local
5.39	Construirea unui dispensar nou in comuna si extinderea cu noi cabinete pentru a se indeplini normativele de asistenta sanitara	Surse proprii Fonduri bugetare	• Cresterea performantei actului medical	Dispensar Consiliul local
5.40	Dotarea cu aparatura medicala moderna a Dispensarelor din satele Rebricea si Draxeni	Surse proprii Fonduri atrase	• Cresterea performantei actului medical	Dispensar Consiliu local
5.41	Program complex de asigurare a securitatii umane fata de expunerea la riscul de imbolnavire	Surse proprii Fonduri bugetare	• Cresterea sigurantei persoanei	Dispensar Consiliu local - comisia sociala
5.42	Program educativ pentru stimularea cresterii demografice	Surse proprii Fonduri bugetare	• Ameliorarea natalitatii	Dispensar

6. Sectorul ORDINE SI SIGURANTA PUBLICA

	1	2	3	4
6.43	Modernizare sediu Politie	Fonduri bugetare	• Sediul politiei adecvat • Activitate mai eficienta a institutiei	IJP Vaslui
6.44	Actualizarea planului de actiune pentru aparare civila (calamitati: inundatii, cutremur, alunecari de teren etc.)	Surse proprii	• Instrument operativ de interventie in situatii speciale	Consiliul local

6.45	Organizarea sistemului de paza comunala si obsteasca	Surse proprii	• Cresterea sigurantei persoanei si comunitatii	Politie Consiliul local
6.46	Dotari pentru aplicarea planului de actiune in caz de necesitate	Surse proprii Surse atrase	• Cresterea sigurantei persoanei si comunitatii	Consiliul local
6.47	Organizarea unei campanii de educatie a populatiei in spiritul respectarii legii	Surse bugetare Surse atrase	• Constientizare la nivelul comunitatii a nevoii si obligatiei de respectare a legii	Consiliul Local Societatea civila

7. Sectorul CONDITII DE LOCUIT

	1	2	3	4
7.48	Aplicarea Codului constructiilor privind locuintele (reabilitarea celor vechi si construirea altora noi)	Resurse proprii	• Asigurarea sigurantei in constructii	Constructori
7.49	Actiune educativa de constientizare a locuitorilor cu privire la exigentele conditiilor de locuit,	Surse proprii Surse atrase	• Constientizare la nivelul comunitatii a nevoii de a adopta conditiile de confort in locuinte	Consiliul local Dispensarul uman Societatea civila
7.50	Promovarea unei politici de urbanism moderne	Resurse proprii	• Estetica urbana • Valorificarea teritoriului • Siguranta urbana • Infrastructura adecvata unui standard inalt al conditiilor de locuit	Primaria - urbanism

II. Domeniul ECONOMIC

8. Sectorul INDUSTRIE

	1	2	3	4
8.51	Promovarea spiritului antreprenorial pentru dezvoltarea unor activitati de productie pentru valorificarea resurselor locale	Resurse proprii Resurse atrase - POS CCE	• Punerea in practica a oportunitatilor de valorificare a potentialului economic local	Intreprinzatori locali
8.52	Construirea unei brutarii	Resurse proprii Resurse atrase - POS CCE	• Asigurarea necesarului de paine proaspata populatiei	Intreprinzatori locali
8.53	Promovarea unei politici de participare la cursuri de formare si perfectionare profesionala pentru administrarea afacerilor (management, marketing, planificare etc.)	Resurse proprii Resurse atrase	• Asigurarea competentelor pentru derularea competitiva a afacerilor	Primarie Societate civila
8.54	Atragerea firmelor de consultanta pentru asistarea intreprinzatorilor locali in accesarea surselor de finantare	Resurse proprii Resurse atrase – POS CCE	• Cresterea performantei si profesionalismului in administrarea afacerilor	Intreprinzatori locali Consiliul local
8.55	Dotarea, retehnologizarea si popularizarea activitatii sectiei de vinificatie	Resurse proprii Resurse atrase	• Punerea in practica a oportunitatilor de valorificare a potentialului economic local	Intreprinzatori locali
8.56	Dotarea, modernizarea si retehnologizarea microfermelor zootehnice existente	Resurse proprii Resurse atrase	• Punerea in practica a oportunitatilor de valorificare a potentialului economic local	Intreprinzatori locali
8.57	Dotarea, modernizarea si retehnologizarea morilor de porumb si macinat furaj existente in comuna	Resurse proprii Resurse atrase	• Punerea in practica a oportunitatilor de valorificare a potentialului economic local	Intreprinzatori locali

9. Sectorul AGRICULTURA

	1	2	3	4
9.58	Organizarea de exploatații agricole pentru culturi performante	Resurse proprii Fonduri atrase	• Concentrarea terenului agricol pentru o exploatare cât mai eficientă	Proprietari de terenuri agricole
9.59	Aplicații de agricultură biologică pentru valorificarea potențialului de fertilitate a solului	Fonduri europene POS ADR	• Apelarea la tehnologii moderne de cultură și la material biologic performant	Intreprinzători
9.60	Amenajări de lăcuș de apă pentru piscicultură și acvacultură	Fonduri europene POS ADR	• Reabilitarea agricolă a terenurilor mlăștinoase și a bănelor	Intreprinzători
9.61	Reabilitare pășuni și fanete	Fonduri europene POS ADR	• Mărirea potențialului productiv a fanetelor și pășunilor	Proprietarii de pășuni și fanete
9.62	Constituirea unei Asociații a Producătorilor Agricoli	Fonduri europene POS ADR	• Creșterea potențialului productiv al Asociației prin atragerea de fonduri europene	Intreprinzători
9.63	Crearea de zone mozaic de cultură în alternanță cu păduri	Fonduri europene POS ADR	• Valorificarea terenurilor odată cu menținerea unui echilibru ecologic	Intreprinzători
9.64	Dezvoltarea de activități generatoare de venituri de natură agricolă (crescătorii de melci, ciuperci, viermi de mătase etc.)	Fonduri europene POS ADR	• Crearea unor oportunități de activități economice agricole neconsacrate tradițional	Intreprinzători
9.65	Inițierea de livezi de pomi fructiferi și arbuști	Fonduri europene POS ADR	• Crearea și dezvoltarea sectorului horticola cu tehnologie performantă	Proprietarii de terenuri agricole
9.66	Promovarea unei politici de culturi agricole care să conducă la valorificarea nealimentară a biomasei	Fonduri europene POS ADR	• Crearea și dezvoltarea sectorului de culturi de plante tehnice pentru prelucrare industrială	Intreprinzători
9.67	Promovarea unei politici adecvate în domeniul resurselor umane care lucrează în agricultură	Fonduri europene POS DRU	• Forta de muncă calificată pentru a practica o agricultură	Intreprinzători Asociațiile agricole

			performanta	
9.68	Dezvoltarea unor interfete de preluare a recoltelor agricole pentru valorificare: centre de predare / preluare	Fonduri proprii Fonduri atrase	• Separarea sectorului de productie de cel comercial pentru asigurarea indeplinirii standardelor de siguranta alimentara	Intreprinzatorii din sectorul comercial
9.69	Promovarea unei politici de mecanizare a agriculturii	Fonduri europene POS ADR	• Asigurarea bazei de mecanizare pentru lucrarile agricole si de prelucrare primara a produselor	Intreprinzatori
9.70	Dezvoltarea sectorului apicol in corelare cu exigentele ecologice impuse produselor sale	Fonduri europene POS ADR Fonduri proprii	• Dezvoltarea sectorului apicol (miere si produse apicole) la exigentele europene de consum	Intreprinzatori
9.71	Construirea de sere si solarii pentru agricultura performanta	Fonduri europene POS ADR Fonduri proprii	• Dezvoltarea culturilor in regim protejat	Intreprinzatori

10. Sectorul SILVICULTURA

	1	2	3	4
10.72	Infiintarea de paduri in sistem mozaic (in alternanta cu terenuri agricole)	Fonduri europene POS ADR Fonduri proprii	• Crearea unui sector silvic in comuna • Aplicarea politicii de restaurare ecologica	Proprietari de terenuri
10.73	Infiintarea si replantarea unor perdele de arbori de-a lungul drumului de acces in comuna	Fonduri europene POS ADR Fonduri proprii	• Aplicarea politicii de restaurare ecologica	Proprietari de terenuri
10.74	Realizarea unor culturi de specii silvice cu crestere rapida pentru valorificare energetica	Fonduri europene POS ADR Fonduri proprii	• Valorificarea terenurilor impropii agriculturii • Asigurarea nevoilor energetice locale	Proprietari de terenuri

11. Sectorul COMERT SI ALIMENTATIE PUBLICA

	1	2	3	4
11.75	Alinierea la standardele aprobate a activitatilor comerciale	Resurse proprii Fonduri atrase	• Constituirea unor servicii comerciale moderne	Intreprinzatori
11.76	Infiintarea unor spatii comerciale de alimentatie publica	Resurse proprii Fonduri atrase	• Dezvoltarea sectorului de alimentatie publica la exigentele impuse de standardele europene	Intreprinzatori
11.77	Pregatirea profesionala sistematica a lucratorilor din comertul alimentar	Resurse proprii Fonduri atrase	• Dezvoltarea sectorului de alimentatie publica la exigentele impuse de standardele europene	Intreprinzatori
11.78	Constituirea unui Birou de Informare cu privire la reglementarile legislative in materie	Resurse proprii Fonduri atrase	• Dezvoltarea sectorului de alimentatie publica la exigentele impuse de standardele europene	Primarie, Consiliul local

12. Sectorul SERVICII

	1	2	3	4
12.79	Infiintarea unei statii PECO	Resurse proprii Fonduri atrase	• Asigurarea de servicii pentru masinile din comuna	Intreprinzatori
12.80	Dezvoltarea de ateliere cu servicii catre populatie: frizerie, coafor, croitorie, cizmarie etc.	Resurse proprii Fonduri atrase	• Dezvoltarea serviciilor locale pentru populatie	Intreprinzatori
12.81	Infiintarea unor servicii de consultanta pentru aplicatii de modernizare a vietii economice si sociale in retea cu firme consacrate	Resurse proprii Fonduri atrase	• Crearea punctelor de contact cu servicii de consultanta care sa asigure performanta activitatilor economice din comuna	Intreprinzatori
12.82	Infiintarea unui serviciu de furnizare internet de bandă largă	Resurse proprii Fonduri atrase	• Dezvoltarea serviciilor telefonice locale pentru populatie	Intreprinzatori Primarie, Consiliul local
12.83	Infiintarea unui post local de radio si televiziune	Resurse proprii Fonduri atrase	• Dezvoltarea serviciilor locale pentru populatie	Intreprinzatori Primarie, Consiliul local

13. Sectorul (AGRO)TURISM

	1	2	3	4
13.84	Amenajarea unor popasuri turistice in comuna, cu un pachet atractiv	Resurse proprii Fonduri atrase	• Dezvoltarea unor categorii de activitati turistice	Intreprinzatori Consiliul local
13.85	Promovarea turismului ecologic local la rezervatia „Fanaturile de la Glodeni”	Resurse proprii Fonduri atrase	• Introducerea unitatilor de turism create in sistemul national turistic	Intreprinzatori Consiliul local
13.86	Promovarea turismului ecumenic	Resurse proprii Fonduri atrase	• Introducerea unitatilor de turism create in sistemul national turistic	Intreprinzatori Biserica Consiliul local
13.87	Dezvoltarea activitatilor turistice cu scop sportiv (vanatoare, etc)	Resurse proprii Fonduri atrase	• Introducerea unitatilor de turism create in sistemul national turistic	Intreprinzatori
13.88	Promovarea turismului arheologic la sit-ul arheologic Nisiparia	Resurse proprii Fonduri atrase	• Introducerea unitatilor de turism create in sistemul national turistic	Intreprinzatori Consiliul local

14. Sectorul CONSTRUCTII

	1	2	3	4
14.89	Dezvoltarea firmelor specializate in domeniul constructiilor si al fabricarii si comercializarii materialelor de constructii	Resurse proprii Fonduri atrase	• Valorificarea oportunitatilor locale de dezvoltare a afacerilor in constructii	Intreprinzatori
14.90	Realizarea unor gospodarii ale populatiei locale in sistem integrat specific zonei	Resurse proprii Fonduri atrase	• Program si exemplu de bune practici pentru constructii la standarde moderne de functionalitate si confort	Intreprinzatori
14.91	Organizarea unor cursuri de calificare si specializare pentru activitati de constructii: pietrari, fierari, betonisti, zidari, zugravi, tamplari, dulgheri etc.	Resurse proprii Fonduri atrase	• Personal calificat pentru activitati in constructii	Intreprinzatori
14.92	Incurajarea autorizarii persoanelor fizice specializate in constructii	Resurse proprii Fonduri atrase	• Dezvoltarea spiritului antreprenorial • Flexibilitate pe piata afacerilor	Intreprinzatori

III. Domeniul URBANISM

15. Sectorul MANAGEMENTUL TERITORIULUI

	1	2	3	4
15.93	Crearea unei mentalitati de abordare a vietii sociale si economice locale in care teritoriul constituie o resursa	Resurse proprii	• Atragerea locuitorilor comunei si a proprietarilor de terenuri sa participe la programele si proiectele aplicate pe arii mari (agricole, silvice, acvatice)	Consiliul local - urbanism si cadastru
15.94	Studii si cercetari privind zonarea teritoriului pe criterii de potential economic, social, ecologic, tehnologic si crearea conceptelor necesare de valorificare a acestui potential	Resurse proprii	• Studii de oportunitate pentru aplicatii de valorificare a teritoriului	Consiliul local - urbanism si cadastru
15.95	Definitivarea reconstituirii proprietatii asupra terenurilor si cladirilor	Resurse proprii	• Asigurarea conditiilor legale de participare la proiecte de finantare	Consiliul local - urbanism si cadastru
15.96	Adoptarea unui concept european de organizare teritoriala pentru imbunatatirea conditiilor de dezvoltare urbana	Resurse proprii	• Adoptarea si aplicarea unui Plan local de actiune pentru valorificarea potentialului teritorial al comunei	Consiliul local - urbanism si cadastru

16. Sectorul PUG SI PUZ

	1	2	3	4
16.97	Actualizarea PUG in concordanta cu nevoile actuale ale comunei	Resurse proprii	• Instrument elaborat pentru aplicarea managementului teritoriului	Primaria
16.98	Elaborarea PUZ pentru valorificarea mai eficienta a potentialului local	Resurse proprii	• Instrument elaborat pentru aplicarea managementului	Primaria

			teritoriului • Delimitarea zonelor destinate pentru categorii diferite de activități economice și sociale	
--	--	--	--	--

17. Sectorul AMENAJAREA TERITORIULUI

	1	2	3	4
17.99	Zonarea terenurilor agricole pentru adaptare la sisteme moderne de valorificare și asigurare acces	Resurse proprii Fonduri atrase POS ADR	• Reparcelarea terenurilor pentru aplicații de amenajare și valorificare agricolă, silvică, zootehnică, industrială	Consiliul local Primăria
17.100	Constituirea și actualizarea permanentă a unei baze de date privind situația teritoriului, cadastru	Resurse proprii Fonduri atrase POS ADR	• Baza de date activă ca instrument de aplicare a politicilor de management al teritoriului	Consiliul local Primăria

IV. Domeniul MEDIUL INCONJURATOR

18. Sectorul CALITATEA MEDIULUI (APA, AER, SOL)

	1	2	3	4
18.101	Identificarea surselor de poluare si a stadiului de afectare a mediului inconjurator	Resurse proprii Fonduri atrase POS Mediu	• Adoptarea si aplicarea Planului local de actiune pentru protectia mediului	Primaria
18.102	Monitorizarea gradului de poluare a aerului, apei, solului	Resurse proprii Fonduri atrase POS Mediu	• Masurari periodice ale calitatii aerului, apei, solului	Primaria Agentia pentru Protectia Mediului Vaslui
18.103	Solutii de stopare a poluarii si de restaurare ecologica	Resurse proprii Fonduri atrase POS Mediu	• Proiecte integrate de amenajare si depoluare a unor arii expuse la actiuni poluante	Primaria
18.104	Program de restructurare a activitatilor gospodaresti pentru eliminarea surselor de poluare a aerului, apei si solului	Resurse proprii Fonduri atrase POS Mediu	• Reorganizarea structurala a gospodariilor pentru controlul strict al emisiilor poluante	Primaria Populatia
18.105	Program de constientizare a populatiei comunei asupra riscurilor de expunere la poluare si a masurilor de evitare a poluarii mediului inconjurator	Resurse proprii Fonduri atrase POS Mediu	• Participarea cetatenilor comunei la aplicarea masurilor de protectia mediului	Primaria
18.106	Organizarea societatii civile pentru promovarea conceptelor ecologice	Resurse proprii Fonduri atrase POS Mediu	• Constituirea unei Asociatii, Fundatii sau ONG pentru urmarirea problemelor de mediu in comuna	Societatea civila

	Conservarea biodiversitatii floristice si faunistice	Resurse proprii Fonduri atrase POS Mediu	<ul style="list-style-type: none"> • Arii protejate • Biocenoze salvate 	Societatea civila
--	--	--	---	-------------------

19. Sectorul PROTECTIA SANATATII UMANE

	1	2	3	4
19.107	Program de constientizare a populatiei cu privire la expunerea agenti nocivi in diferite situatii si necesitatea unor masuri drastice de protejare	Resurse proprii Fonduri atrase	<ul style="list-style-type: none"> • Participarea cetatenilor comunei la aplicarea masurilor de protectie a sanatatii umane 	Primaria Directia de Sanatate Publica Vaslui
19.108	Program de educare a populatiei pentru adoptarea unui mod de viata sanatos	Resurse proprii Fonduri atrase	<ul style="list-style-type: none"> • Crearea unui curent favorabil in randul cetatenilor comunei pentru adoptarea unui mod de viata sanatos (alimentatie, imbracaminte, conditii de locuit, igiena etc.) 	Primaria, Scoala Directia de Sanatate Publica Vaslui
19.109	Monitorizarea unor factori de risc pentru sanatatea umana: poluare chimica, zgomot, stres	Resurse proprii Fonduri atrase	<ul style="list-style-type: none"> • Masurari si evaluari privind expunerea organismului la risc de sanatate in vederea eliminarii 	Primaria Directia de Sanatate Publica Vaslui
19.110	Organizarea societatii civile pentru promovarea conceptelor moderne de sanatate umana	Resurse proprii Fonduri atrase	<ul style="list-style-type: none"> • Constituirea unei Fundatii pentru urmarirea problemelor de sanatate umana in comuna 	Primaria Societatea civila

20. Sectorul UTILIZAREA DURABILA A RESURSELOR NATURALE

	1	2	3	4
20.111	Participare la un proiect zonal integrat de valorificare durabila a resurselor naturale	Resurse proprii Fonduri atrase	<ul style="list-style-type: none"> • Gestionarea resurselor locale regenerabile pentru valorificare eficienta si durabilitate 	Consiliul local Primaria
20.112	Desfasurarea unei campanii de constientizare a	Resurse proprii	<ul style="list-style-type: none"> • Crearea unui curent favorabil in 	Consiliul local

	populației cu privire la gestionarea durabilă a resurselor locale	Fonduri atrase	randul cetățenilor comunei pentru adoptarea unor măsuri din programul de gestionare durabilă a resurselor locale	Primăria
20.113	Promovarea unei politici de încurajare a activităților de exploatare a resurselor regenerabile	Resurse proprii Fonduri atrase POS CCE	• Politici de compensare a costurilor și de reducere a taxelor pentru produse realizate din resurse regenerabile	Consiliul local Primăria
20.114	Proiect de educare și transfer de cunoștințe cu privire la conceptul de dezvoltare durabilă și a raportului nevoi / resurse	Resurse proprii Fonduri atrase POS DRU	• Cunoștințe, competențe, soluții prin a căror aplicare se ating obiectivele de dezvoltare durabilă	Consiliul local Primăria
20.115	Program de încurajare a activităților economice durabile	Resurse proprii Fonduri atrase - POS CCE	• Înființarea de activități economice specializate pe valorificarea resurselor regenerabile	Intreprinzători

21. Sectorul MANAGEMENTUL INTEGRAT AL DESEURILOR

	1	2	3	4
21.116	Activități de educare a populației cu privire la necesitatea și modul de gestionare a deșeurilor menajere solide	Resurse proprii Fonduri atrase POS Mediu	• Determinarea cetățenilor să participe la programul de gestionare a deșeurilor prin conformare la modul de colectare selectivă	Primăria
21.117	Participare la programul județean de gestionare integrată a deșeurilor menajere solide: colectare selectivă, stație de sortare, transport la platformele menajere stabilite	Resurse proprii Fonduri atrase POS Mediu	• Crearea infrastructurii integrate de colectare și depozitare intermediară a deșeurilor solide	Primăria
21.118	Organizarea societății civile pentru promovarea conceptelor moderne de gestionare a deșeurilor	Resurse proprii Fonduri atrase POS Mediu	• Participarea cetățenilor comunei la aplicarea măsurilor de protecție mediului	Primăria

21.119	Construirea unei statii de depozitare intermediara si si a unei groape de gunoi ecologice pentru sortarea deseurilor solide, in parteneriat cu comunele invecinate	Resurse proprii Fonduri atrase POS Mediu	• Crearea infrastructurii locale colectare si depozitare intermediara a deseurilor solide	Primaria
21.120	Infiintarea a 4 puncte pentru colectarea selectiva a deseurilor	Fonduri proprii Fonduri atrase	• Crearea infrastructurii locale colectare si depozitare intermediara a deseurilor solide	Primaria

V. Domeniul INFRASTRUCTURA**22. Sectorul TEHNICO - EDILITAR**

	1	2	3	4
22.121	Extinderea rețelei de furnizare a apei potabile	Resurse proprii Fonduri atrase POS Infrastructura	• peste 25 km de rețea de apă potabilă	Primaria
22.122	Construire sisteme de alimentare cu apă în satele Draxeni, Bolati, Tufesti de Jos, Macresti, Tatomiresti	Resurse proprii Fonduri atrase POS Mediu	• peste 25 km rețea de distribuție	Primaria
22.122	Construirea rețelelor de canalizare în satele Rebricea, Draxeni, Ratesu Cuzei, Bolati, Sasova, Craciunesti, Tufesti de Jos, Macresti, Tatomiresti	Resurse proprii Fonduri atrase POS Mediu	• peste 25 km rețea de canalizare	Primaria
22.123	Construirea de stații de epurare a ape uzate în satele Draxeni, Rebricea, Sasova, Crăciunești, Rateșul Cuzei, Rebricea, Tufesti de Jos, Bolati, Tatomiresti, Macresti.	Resurse proprii Fonduri atrase POS Mediu	• Stație de epurare la altitudinea cea mai joasă din intravilanul comunei	Primaria
22.124	Program de constientizare a cetățenilor cu privire la necesitatea racordării la rețeaua edilitară pentru eliminarea expunerii la poluare și agenți patogeni	Resurse proprii Fonduri atrase POS Mediu	• Racordarea gospodăriilor populației în proporție de 75% la rețeaua de apă și canalizare	Primaria
22.125	Extinderea rețelei de alimentare cu apă pentru satele Crăciunești, Sasova, Rateșul Cuzei, Rebricea.	Fonduri proprii Fonduri atrase	• Racordarea gospodăriilor populației în proporție de 75% la rețeaua de apă	Primaria

23. Sectorul ENERGETICA

	1	2	3	4
23.126	Racordarea comunei Rebricea la conductă de înaltă presiune de gaz metan a orașului Iași și	Resurse proprii Fonduri atrase	• peste 40 km rețea de gaz metan pentru nevoi casnice	Primaria Consiliul local

	construirea rețelei de gaz metan pentru acoperirea nevoilor energetice ale populației și instituțiilor			Consiliul județean Vaslui și Iași
23.127	Valorificarea resurselor energetice regenerabile (vânt, soare, biomasa) și dezvoltarea unui parc eolian pentru 45 de centrale eoliene FOI	Resurse proprii Fonduri atrase	<ul style="list-style-type: none"> • 45 centrale eoliene • echipamente de producere și stocare a energiei colectate din surse regenerabile 	Primăria Consiliul local
23.128	Proiecte de asociere a culturilor agricole cu valorificarea energetică produselor agricole	Resurse proprii Fonduri atrase	<ul style="list-style-type: none"> • suprafețe agricole cultivate cu plante furnizoare de resurse energetice: biogaz, biocombustibil 	Primăria Consiliul local
23.129	Participare la programul național de izolare termică a locuințelor și școlilor, pentru reducerea pierderilor energetice	Resurse proprii Fonduri atrase	<ul style="list-style-type: none"> • școlile și locuințele ale comunei izolate termic pentru reducerea pierderilor energetice 	Primăria Consiliul local
23.130	Extinderea rețelei electrice în satul Rebricea	Resurse proprii Fonduri atrase	<ul style="list-style-type: none"> • locuințe racordate la rețeaua de electricitate 	Primăria, Consiliul local E.ON Moldova - SDFEE Vaslui

24. Sectorul SPATII VERZI

	1	2	3	4
24.131	Amenajarea unor spații de joacă dotate - pentru copii și de agrement pentru tineri – lângă grădinițele din comună	Resurse proprii Fonduri atrase	<ul style="list-style-type: none"> • Amenajarea peisagistică a comunei 	Primăria Consiliul local, Școala
24.132	Crearea unei zone de agrement (parc) și alte activități de divertisment	Resurse proprii Fonduri atrase	<ul style="list-style-type: none"> • Atribute peisagistice atractive pentru amenajările turistice 	Primăria Intreprinzători
24.133	Promovarea unui proiect comunitar de amenajări de spații verzi în gospodăriile populației	Resurse proprii Fonduri atrase	<ul style="list-style-type: none"> • Completarea peisagistică a comunei prin extindere în gospodării 	Primăria Populația comunei
24.134	Antrenarea cetățenilor la un program de estetică floricolă	Resurse proprii Fonduri atrase	<ul style="list-style-type: none"> • Promovarea unui spirit comunitar activ de înfrumusețare a comunei 	Primăria Populația comunei

25. Sectorul STABILIZARE TERENURI

	1	2	3	4
25.135	O evaluare geologica competenta si identificarea zonelor expuse la alunecari	Resurse proprii Fonduri atrase POS ADR	• Studii de solutii tehnice pentru combaterea eroziunii solului si prevenirea alunecarilor de teren	Consiliul local Primaria
25.136	Adoptarea celor mai potrivite si eficiente masuri de stabilizare a solurilor predispușe la alunecari	Resurse proprii Fonduri atrase POS ADR	• Amenajari, consolidari, stabilizari ale terenurilor expuse la alunecari • Restrictionarea exploatarilor de argila, nisip, etc	Consiliul local Primaria
25.137	Combinarea politicilor din silvicultura si horticultura cu cele de stabilizare a terenurilor	Resurse proprii Fonduri atrase POS ADR	• Solutii naturale de interventie pentru stabilizarea terenurilor si prevenirea eroziunii	Consiliul local Primaria

26. Sectorul REȚEA DE TRANSPORT

	1	2	3	4
26.138	Modernizarea si asfaltarea drumurilor comunale (DC 4 – Rebricea – Sasova – Draxeni – limita comunei Danesti și DC 135A, DC 136 si DC 152)	Fonduri proprii Fonduri atrase	• Siguranta si confort in circulatia publica • podete refacute si consolidare	Primaria Consiliul local
26.139	Modernizarea rețelei stradale a comunei. Constructii poduri, podete si trotuare	Fonduri proprii Fonduri atrase	• Siguranta si confort in circulatia publica • Impact redus al drumurilor asupra mediului inconjurator	Primaria Consiliul local

26.140	Modernizare drumuri agricole de exploatare în comuna Rebricea, județul Vaslui	Fonduri atrase Fonduri proprii	• Corelarea ofertei de transport cu nevoile reale locale	Primaria Consiliul local
26.141	Modernizare drumuri de interes local în comuna Rebricea, județul Vaslui	Fonduri atrase Fonduri proprii	• Corelarea ofertei de transport cu nevoile reale locale	Primaria Consiliul local

27. Sectorul ADMINISTRATIE SI SOCIETATE CIVILA

	1	2	3	4
27.142	Modernizare si dotare sediu Primarie	Resurse proprii Fonduri atrase POS AP	• Cresterea capacitatii de administrare a localitatii	Primaria
27.143	Programe de dotare si intarire institutionala a administratiei publice	Resurse proprii Fonduri atrase POS AP	• Eficientizarea actului de administratie publica	Primaria Consiliul local
27.144	Introducerea sistemului de managementul calitatii in activitatea Primariei	Resurse proprii Fonduri atrase POS AP	• Eficientizarea actului de administratie publica • Certificat ISO 9001	Primaria
27.145	Racordarea institutiilor, a agentilor economici si a populatiei la sistemele actuale de comunicare	Resurse proprii Fonduri atrase POS AP	• Eficientizarea actului de administratie publica si antrenarea participativa a tuturor actorilor locali	Primaria Consiliul local
27.146	Program de perfectionare profesionala continua a personalului din administratia publica in corelatie cu exigentele impuse de cresterea autonomiei in administratia publica locala si cu competentele solicitate pentru executarea sarcinilor de serviciu	Resurse proprii Fonduri atrase POS AP	• Profesionalism in desfasurarea activitatilor in cadrul Primariei	Primaria Consiliul local
27.147	Programe de constituire si dezvoltare a bazei de utilaje si echipamente pentru lucrari de investitii si exploatare a patrimoniului comunei	Resurse proprii Fonduri atrase POS AP	• Dotare pentru actiuni de interventie si lucrari de amenajare in regie proprie	Primaria Consiliul local
27.148	Dezvoltarea sistemelor de comunicare cu comunitatea pentru intarirea participarii cetatenilor la administrarea comunei	Resurse proprii Fonduri atrase POS AP	• Birou de consiliere pentru cetateni	Primaria Consiliul local
27.149	Deschiderea unei linii telefonice tip „linie verde” pentru comunicare cu cetatenii	Resurse proprii Fonduri atrase POS AP	• Imbunatatirea sistemului de comunicare cu cetatenii	Primaria Consiliul local
27.150	Constituirea de parteneriate public private pentru exploatarea unor investitii ale comunitatii si pentru	Resurse proprii Fonduri atrase	• Agenti economici atrasi in rezolvarea unor probleme de	Primaria Consiliul local

	valorificarea unor resurse locale din patrimoniul public		investitii	
	Incurajarea formelor de asociere a societatii civile pentru participare la viata publica a localitatii	Resurse proprii	• Participarea cetatenilor la activitati care privesc interesele comunitatii	Cetatenii comunei
27.151	Dotarea Primariei cu mijloace auto si utilitare (autoturisme, masini pentru intretinerea drumurilor pe timp de iarna, utilaj de dezăpezire, buldoexcavator)	Resurse proprii Resurse atrase	• Cresterea capacitatii de administrare a localitatii • Siguranta si confort in circulatia publica si pe timp nefavorabil	Primaria Consiliul local
27.152	Reabilitarea, modernizarea si extinderea iluminatului public pe teritoriul comunei	Resurse proprii	• Cresterea confortului si sigurantei cetatenilor	Primaria Consiliul local

8. Plan de acțiune privind aplicarea Strategiei de dezvoltare economico - socială durabila

Planul de Acțiune pentru implementarea Strategiei de Dezvoltare Economico - Socială Durabilă a comunei Rebricea reprezintă un pachet de măsuri și proiecte necesare schimbării comunității locale pentru atingerea unor parametri specifici societății moderne.

Scopul documentului Planul de Acțiune îl reprezintă prezentarea principalelor măsuri și proiecte necesare fazei de planificare și implementare a Dezvoltării economico - sociale, astfel încât procesul să poată fi evaluat continuu prin indicatorii selectați ca relevanți pentru comuna Rebricea.

Necesitatea unui plan de acțiune este dată de amploarea și complexitatea acțiunilor care trebuie executate pentru atingerea obiectivelor strategice definite.

La nivel temporal, pentru a realiza un management unitar sunt necesare 3 faze distincte astfel încât procesele necesare atingerii obiectivelor să poată fi bine coordonate:

- a. Planul de dezvoltare (planificarea activităților)
- b. Planul de executare (implementarea activităților)
- c. Planul de monitorizare (evaluarea activităților).

Pentru a avea o dezvoltare coerentă, suportul necesar trebuie să fie asigurat de către:

- Administrația Locală - prin Instituția Primăriei și Consiliul Local, care trebuie să-și replanifice dezvoltarea instituțională pentru acordarea unui suport logistic complex necesar planului de acțiune;
- Comunitatea Locală - cetățeni și organizații, actori principali ai dezvoltării locale, prin atitudine și participare activă;
- Mediul de afaceri - firme și instituții finanțatoare, ca și suport financiar și logistic (informații și tehnologii moderne).

Planul de acțiune cuprinde:

- Programul de management, care planifică în anul 2014 o serie de activități de organizare și inițiere a implementării, apoi urmărind evoluția implementării să ia măsurile cuvenite.
- Modul de implementare în care competențele și atribuțiile sunt grupate pe structuri de implementare grupate pe funcții ale structurii manageriale: previziune, organizare, coordonare, antrenare
- Etapele implementării Strategiei de dezvoltare economico - socială la nivelul unității de management. Planul anual este stabilit de Consiliul local prin prioritizarea obiectivelor și măsurilor programate conform criteriului presiune - stare - raspuns.

Acest criteriu se aplică astfel:

(1) se măsoară presiunea necesității îndeplinirii fiecărui obiectiv stabilit la momentul t_0 (inițial); aceasta presiune se cuantifică pe nivelurile maximă, medie, mică

(2) se evaluează starea (situația) starea s_0 , de fapt, stadiul în care se află acțiunea

- (studiu de fezabilitate, studiu de impact, elaborare proiect, implementare etc.)
- (3) se presupune aplicarea masurii
- (4) se masoară starea ipotetică finală, care se cuantifică sub formă de răspuns

Cum se procedeaza?

- Starea generala se analizeaza prin analiza SWOT
- Presiunile sunt date de opiniile cetățenilor care se studiază in fiecare an pe baza de sondaj. Sondajele pot fi de tip general pe toată lista de proiecte sau numai pe anumite categorii.
- Prioritizările din Bugetul local se fac pe un scenariu de tip Satisfacere Maximă a Nevoilor Cetățenilor

Prezentam in continuare un exemplu pentru realizarea unei astfel de prioritizari:

Dacă Primaria Rebricea contracteaza un credit pentru finantarea unor acțiuni utile pentru comuna, vă rugam să vă exprimați opinia in legatura cu obiectivele prezentate mai jos:

Astfel, in lista de propuneri, va rugam sa acordati puncte pe o scala de la 1 la 5, in functie de importanta pe care o acordati fiecărei propuneri (1 cel mai puțin important - 5 cel mai important)

CHESTIONAR					
Propunerea	Nota 1	Nota 2	Nota 3	Nota 4	Nota 5
Reparatii capitale drumuri					
Consolidare – renovare cladiri școli					
Construirea unui sediu nou pentru Primarie					
Retea de canalizare și statie de epurare a apei					
Modernizarea sistemului de alimentare cu apa					

Se măsoară procentual optiunile pentru „foarte important” și „important”

Planul local de acțiune are cateva constrangeri legate de perioada de aplicare:

- momentul de programare și aplicare
- modul de estimare a dimensiunii sociale
- schimbari patrimoniale (precizarea regimului juridic al terenurilor și cladirilor este o conditie inițiala)
- schimbari ale managementului de la cel orientat bugetar catre cel orientat spre dezvoltare economico - socială

8.1. Programul de management pentru implementarea Strategiei de dezvoltare economico - sociale durabile a comunei Rebricea

Nr. crt.	Acțiunea	Responsabil	Termen
1.	Organizarea unei sedinte de constituire și instruire a Structurilor de aplicare a Strategiei de dezvoltare și stabilirea sarcinilor	primar	
2.	Intocmirea Programelor de acțiune anuale de aplicare a obiectivelor strategice prioritare din strategie pentru fiecare an din perioada planificata	primar	2014
3.	Monitorizarea modului de aplicare a strategiei și instituirea	viceprimar	2014 și in

	unei fise de evidenta pentru fiecare sector și domeniu		continuare anual
4.	Afisarea programelor anuale și a rezultatelor obtinute in locuri de maxima circulatie	viceprimar	2014 și in continuare anual
5.	Organizarea unei dezbateri publice cu cetățenii pentru prezentarea programelor de acțiune și a stadiului de implementare a strategiei	primar	2014 și in continuare anual
6.	Prezentarea de informari semestriale in sedintele Consiliului Local Rebricea, privind stadiul de realizare a obiectivelor cuprinse in Strategie și stabilirea măsurilor de corectare a abaterilor	primar	semestrial

Toate aceste elemente sunt dezbatute și aprobate de catre Consiliul Local, care va monitoriza permanent global sau secvential modul de implementare a Strategiei.

8.2. Structurile institutionale de monitorizare și evaluare:

Domeniul: **Social**

Sectoare: 1. *Cultura și traditii*; 2. *Arta*; 3. *Educatie*; 4. *Asistenta socială*; 5.

Sanatate;

6. *Ordine și siguranta publica*; 7. *Conditii de locuit*

<i>Obiectivul strategic</i>	<i>Structura de aplicare</i>	<i>Mecanismul de armonizare</i>
Coeziunea / solidaritatea cetățenilor	Compartiment Stare civila, Registru Agricol, Asistenta socială, Autoritate tutelara	Parteneriate public-private Politici sociale guvernamentale Scoala generala Dispensar Politia locala
Solidaritatea cetățenilor	Compartiment de protectie și asistenta socială	Politici sociale guvernamentale Directia pentru Munca și Solidaritate Socială Directia pentru Protectia Drepturilor Copilului
Cresterea coeziunii sociale	Viceprimar	Parteneriate public-private tip APL - societate civila
Dezvoltare durabila	Consiliul local	Inspectoratul Scolar Directia pentru Munca și Solidaritate Socială Agentia Judeteana de Ocupare și Formare Directia de Sanatate Publică

Domeniul: **Economic**

Sectoare: 8. *Industria*; 9. *Agricultura*; 10. *Silvicultura*; 11. *Comert și Alimentatie publica*;

12. *Servicii*; 13. *(Agro)turism*; 14. *Constructii*

<i>Obiectivul strategic</i>	<i>Structura de aplicare</i>	<i>Mecanismul de armonizare</i>
-----------------------------	------------------------------	---------------------------------

Coeziunea / solidaritatea cetățenilor	Viceprimar	Camera de Comerț și Industrie Direcția pentru Agricultură și Dezvoltare Rurală POS CCE, POR
Puterea comunei	Compartiment, Contabilitate, Financiar, Impozite și taxe	Parteneriat public - privat Patronatul IMM Asociații profesionale
Dezvoltarea durabilă	Viceprimar Consiliul local	Camera de Comerț și Industrie Direcția pentru Agricultură și Dezvoltare Rurală Consiliul Județean
Cresterea veniturilor / colectare eficientă	Compartiment Contabilitate, Financiar, Impozite și taxe	Politici guvernamentale: Ministerul Finanțelor

Domeniul: **Urbanism**

Sectoare: 15. Managementul teritoriului; 16. PUG + PUZ; 17. Amenajarea teritoriului

Obiectivul strategic	Structura de aplicare	Mecanismul de armonizare
Managementul teritoriului	Compartiment Urbanism, Amenajarea teritoriului	Parteneriate public-private
Dezvoltare urbană	Compartiment Urbanism, Amenajarea teritoriului	PUG/PUZ, Plan de dezvoltare Județean, Plan de Dezvoltare Regional, Plan Național de Dezvoltare Durabilă
Amenajarea teritoriului	Serviciul public pentru situații de urgență	Parteneriate public-private

Domeniul: **Mediul inconjurator**

Sectoare: 18. Calitatea mediului; 19. Protecția sănătății umane; 20. Utilizarea durabilă a resurselor naturale; 21. Managementul integrat al deșeurilor

Obiectivul strategic	Structura de aplicare	Mecanismul de armonizare
Protecția Mediului	Compartiment Urbanism, Amenajarea teritoriului	Agentia Județeană pentru Protecția Mediului
Dezvoltare durabilă	Compartiment Urbanism,	Direcția pentru Agricultură și Dezvoltare

	Amenajarea teritoriului	Rurala
Conservarea capitalului natural	Viceprimar	POS Mediu

Domeniul: **Infrastructura**

Sectoare: 22. Tehnico-edilitar (apa canal); 23. Energetica; 24. Spatii verzi; 25. Stabilizare

terenuri; 26. Retea de transport; 27. Administratie

Obiectivul strategic	Structura de aplicare	Mecanismul de armonizare
Dezvoltarea infrastructurii locale	Compartiment Urbanism, Amenajarea teritoriului	POS Infrastructura și transport
Dezvoltare Infrastructurii	Compartiment Urbanism, Amenajarea teritoriului	Planurile furnizorilor de utilitati locale , judetene, regionale, nationale
Planul de consolidare institutionala a administratiei publice	Viceprimar	Programul Societate bazata pe cunostinte, Programul de sustinere a administratiei publice

8.3. Functiile structurii manageriale privind implementarea Strategiei de dezvoltare economico - sociale durabile a comunei Rebricea in perioada 2014 – 2040

1. Functia de previziune. Aceasta functie cuprinde activități care privesc:

- Realizarea obiectivelor cuprinse in Strategia de dezvoltare economico-socială cu alocarea resurselor și mijloacelor de realizare pe anii 2014 - 2020
- Intocmirea planurilor anuale prin preluarea obiectivelor din Strategia de dezvoltare economico- socială și realizarea acelor care au un grad ridicat de certitudine
- Elaborarea de proiecte de finantare, studii de fezabilitate, planuri de afaceri, studii de marketing, analize cost beneficiu etc. care sa fundamenteze modalitatile și mijloacele necesare pentru realizarea obiectivelor

2. Functia de organizare. Aceasta functie cuprinde procesele de management, de grupare de atributii și responsabilitati, delegare de competente cuprinse in Strategia de dezvoltare economico-socială ierarhizate astfel: persoane individuale, agenti economici, grupuri și comitete, primarie, comisii de specialitate din consiliul local.

- 3. Functia de coordonare.** Aceasta functie cuprinde activitățile prin care se armonizeaza hotararile, deciziile și acțiunile persoanelor implicate in structura de implementare a Strategiei de dezvoltare economico-socială in cadrul functiilor de mai sus (previziune și organizare).
- 4. Functia de antrenare.** Aceasta functie cuprinde acțiunile de implicare și motivare a cetățenilor, a structurilor constituite și a grupurilor de interese pentru implementarea obiectivelor din Strategia de dezvoltare economico - socială.
- 5. Functia de control și evaluare.** Aceasta functie cuprinde activitățile prin care performantele obtinute sunt masurate și comparate cu obiectivele stabilite inițial in vederea gradului de avansare a programului pentru a se elimina ramanerile in urma. Se vor determina cauzele care determina abateri de la planificare și se stabilesc masuri pentru corectarea abaterilor și pentru continuarea aplicarii Strategiei de dezvoltare economico - socială.

Toate aceste planificari au ca suport Planul financiar prin care se face esalonarea efortului propriu al comunitatii pentru sustinerea fiecărui proiect.

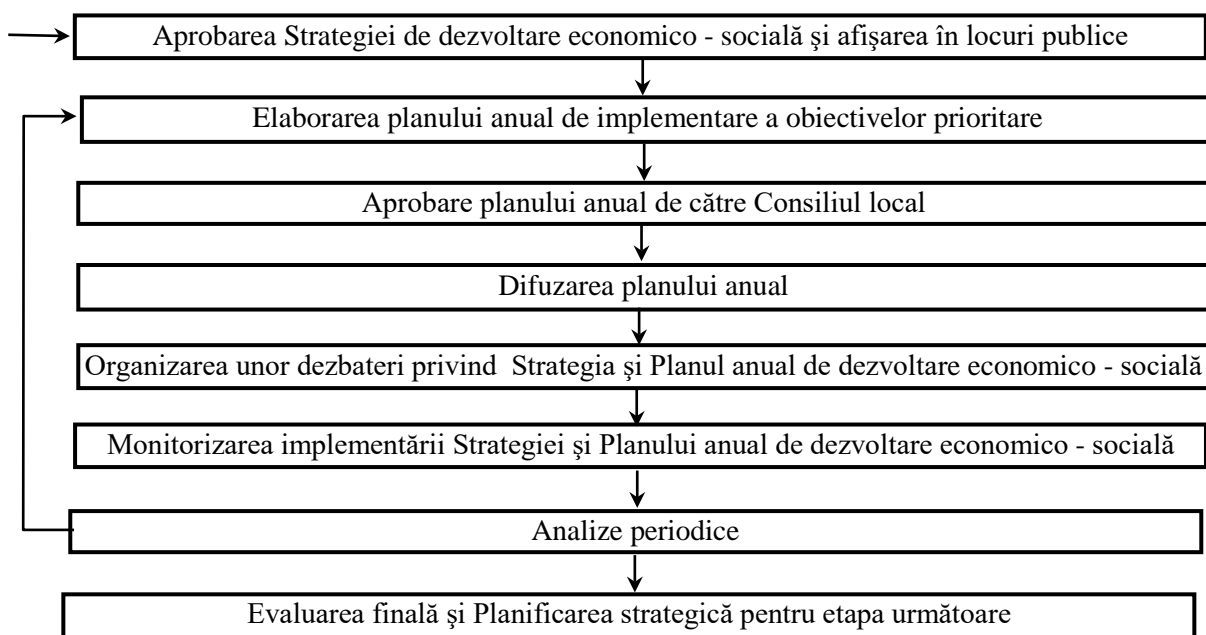
8.4. Etapele implementarii Strategiei de dezvoltare economico – socială

Inainte de a se incepe elaborarea planului anual de aplicare a Strategiei de dezvoltare economico- socială, se procedeaza la o analiza a schimbarilor intervenite in starea comunitatii ca urmare a aplicarii acesteia.

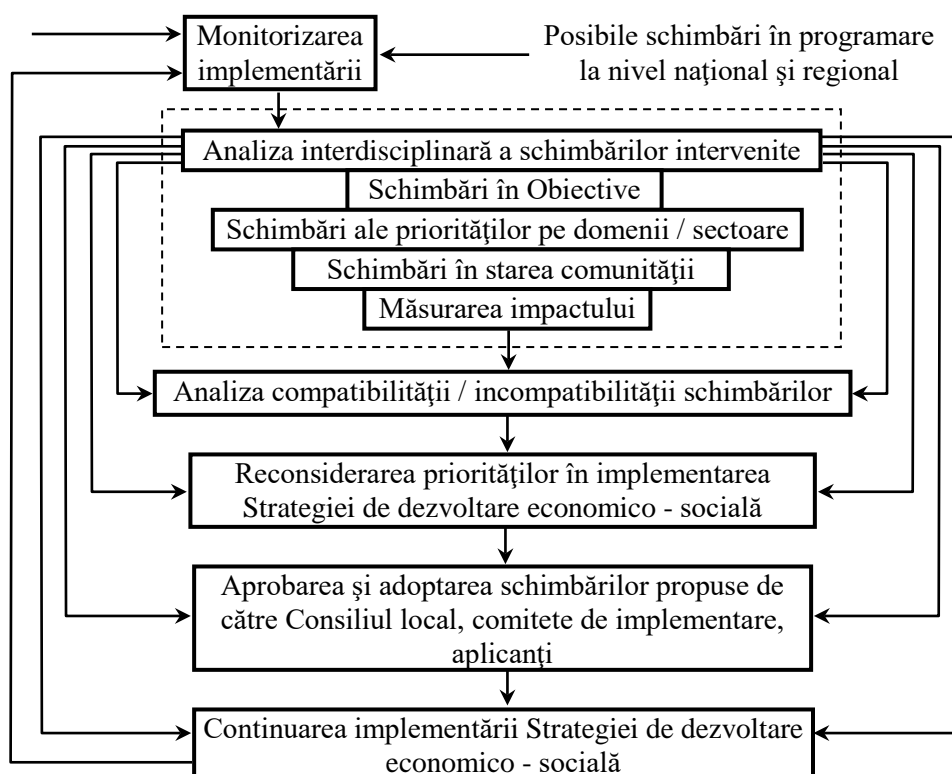
Se analizeaza:

- Schimbari in Obiective
- Schimbari ale prioritatilor pe domenii / sectoare
- Schimbari in starea comunitatii
- Masurarea impactului

Aceste schimbari pot influenta dinamica de implementare a Strategiei și se recomanda o reconsiderare a elementelor pe care le influenteaza in mod determinant. De aceea se va proceda la luarea deciziilor ce se impun cu privire la modul in care se va continua aplicarea Strategiei de dezvoltare economico - socială.



Procedura de realizare a acestei analize consta in parcurgerea urmatoarei scheme:



9. Planul de comunicare

Dezvoltarea comunei Rebricea se va întemeia pe :

- comunicare,
- transparența actului de conducere publică,
- un proces de învățare continuă, care să conducă la întărirea solidarității comunitare și creșterea gradului de coeziune socială

Pe de altă parte, strategia de dezvoltare economico-socială a comunei cuprinde 5 domenii:

1. Social
2. Economic
3. Urbanism
4. Mediul înconjurător
5. Infrastructura

Pentru buna desfășurare a implementării și pentru antrenarea tuturor cetățenilor localității la îndeplinirea obiectivelor se elaborează un **Plan de comunicare** cu măsuri de informare și publicitate care vizează:

- Potențialii beneficiari
- Beneficiari direcți și indirecti
- Publicul larg din localitate

- Obiectivele Planului de comunicare sunt: Creșterea nivelului de
- conștientizare asupra oportunității de accesare a finanțării nerambursabile
 - transparența în utilizarea fondurilor europene și a celor publice

- Publicul țintă se constituie din:
- Potențiali beneficiari
 - Beneficiari
 - Parteneri economici și sociali
 - Organizații nonguvernamentale
 - Mass media
 - Publicul larg

Strategia de comunicare prevede următoarele instrumente:

1. Informare
 - Afisare
 - Publicații, foi volante
2. Promovare
 - Campanie publicitară (radio, presa scrisă)
 - Discuții publice
3. Instruire
 - Întâlniri cu potențialii aplicanți
 - Măsuri și acțiuni

- Evaluarea impactului comunicării constă în:

1. *Sondaje de opinie* - completarea periodică a unor chestionare de către un eșantion reprezentativ al populației din localitate

2. *Anchete de grup* (Focus Grupuri, Interviu) - organizarea unor întâlniri cu diferite categorii de beneficiari ai fondurilor pentru evaluarea interesului față de aplicarea Strategiei de dezvoltare economico – socială

Se va intocmi un Plan local de acțiune pentru comunicare in care va fi inclus un grafic de activități de comunicare și de evaluare a comunicării.

10. Concluzii și recomandari

- comuna Rebricea apartine zonei de dezvoltare rurala Negrești, se incadreaza in randul comunelor cu suprafata mare și cu potential agricol ridicat. Este o comuna cu populatie in descrestere și cu resurse mari de forta de munca activa. Datorita faptului ca se afla intr-o pozitie favorabila de acces (interferența localităților urbane Vaslui, Negrești, Iași) se pot gasi solutii de valorificare a resurselor locale
- comuna are profil economic agricol (potențial funciar ridicat pentru terenul arabil) cu disponibilitati pentru diversificarea activităților economice neagricole. Infrastructura rutiera este degradată, necesitand activități de modernizare.
- populatia locala se ocupa preponderent cu agricultura
- o buna parte din populatia activa este plecata la lucru in strainatate
- resursele financiare ale comunei sunt totusi relativ reduse, insuficiente pentru satisfacerea nevoilor locale
- exista un grad redus de poluare deoarece comuna nu se afla pe directia acțiunii poluante a activităților economice urbane

Localitatea este relativ apropiata de municipiul Vaslui, ceea ce constituie un atu important pentru comuna:

- ▶ se pot dezvolta unele subramuri agricole pentru asigurarea necesarului pietei municipiului Vaslui
- ▶ se poate crea o viziune de dezvoltare turistica integrata
- ▶ se poate aplica un program de dezvoltare durabila
- ▶ se poate valorifica potentialul cinegetic local
- ▶ comuna poate deveni un punct de atractie pentru turism ecumenic și ecologic (Bisericile vechi – monumente istorice, Coasta Rupturile Rebricea, etc)
- ▶ se poate dezvolta o agricultura performanta pe toate ramurile: fitotehnie, zootehnie, horticultura etc.
- ▶ ramurile industriale potrivite pentru aplicare in comuna sunt cele legate de prelucrarea primara și avansata a resurselor naturale

- ▶ in plan ecologic se remarca faptul ca nu exista concentrari de metale grele poluante, iar nitritii și nitratii pot fi controlati prin metode moderne, eficiente.
- ▶ categoriile de resurse pentru dezvoltare sunt: potentialul funciar neexploatat, potentialul silvic, potential pastoral, exploatare cariere (gresie, nisipuri și luturi), obiectivele turistice (rezervatie naturala botanica, doua biserici – monumente istorice, sit arheologic), resursele umane.

In concluzie, directiile de dezvoltare a comunei sunt:

- a) modernizarea infrastructurilor de baza ;
- b) dezvoltarea exploatareilor agricole de subzistenta și comerciale ;
- c) valorificarea resurselor naturale (funciare și silvice) ;
- d) dezvoltarea activităților neagricole ;
- e) promovarea programelor de agro – mediu.

Pentru dezvoltarea economica a comunei este necesara pregatirea profesionala a tinerei generatii pentru a-si asuma un management performant in activități sociale, economice, etc.

Comuna Rebricea are perspective rapide de dezvoltare pe profilul agricol (cu disponibilități pentru diversificarea activităților economice neagricole), avînd ca și consecințe valorificarea excedentului de forță de muncă activă existent, precum și reducerea gradului de sărăcie.

» » » « « «

R O M Â N I A
JUDEȚUL VASLUI
COMUNA REBRICEA
COMPARTIMENT URBANISM

Cod poștal- 737455 – REBRICEA - Telefon 0235/457050; Telefon/fax : 0335/819630

RAPORT DE SPECIALITATE
la proiectul de hotărâre privind aprobarea
Strategiei de Dezvoltare Locală comunei Rebricea, județul Vaslui,
pentru perioada 2014 - 2020

Consiliul local Rebricea, în temeiul prevederilor art. 36 alin. (4) lit. e) din Legea nr. 215/2001 privind administrația publică locală, republicată, cu modificările și completările ulterioare, este autoritatea publică care „*aprobă strategiile privind dezvoltarea economică, socială și de mediu a unității administrativ-teritoriale*”.

Strategia de Dezvoltare Locală comunei Rebricea pentru perioada 2014-2020 a fost elaborată în regie proprie și reprezintă instrumentul de planificare a viitorului comunei, care va susține acțiunile autorității publice locale de a crește calitatea vieții cetățenilor comunei.

Strategia se adresează unei game largi de probleme economice, sociale și de mediu ale comunității, care sunt relevante pentru a defini și furniza obiectivele necesare realizării dezvoltării durabile și creșterii coeziunii economice și sociale în comuna Rebricea.

Pentru stabilirea obiectivelor și priorităților de dezvoltare ale comunei pentru perioada 2014-2020 au fost consultați toți factorii interesați de la nivelul comunei: autoritățile publice, serviciile publice, ONG-urile, grupurile de afaceri și cele politice. Nu au fost propuneri venite din partea acestora.

Consultarea s-a realizat în perioada martie – august 2015. În acest sens, proiectul strategiei a fost adus la cunoștința publicului larg prin postarea pe site-ul Primăriei comunei Rebricea (www.comunarebricea.ro) și prin afișarea la avizierul de la sediul acesteia, din localitatea Rebricea, comuna Rebricea, județul Vaslui, cu respectarea prevederilor Legii nr. 52 / 2003 privind transparența decizională în administrația publică.

Având în vedere importanța documentului strategic propus dezbaterii consiliului local pentru dezvoltarea economico-socială a comunei Rebricea pentru perioada 2014-2020, propunem aprobarea acestuia în forma prezentată.

14 septembrie 2015

CONSILIER,
Luchian Laurențiu - Nicolae

R O M Ȃ N I A
J U D E Ț U L V A S L U I
C O M U N A R E B R I C E A
P R I M A R

E X P U N E R E D E M O T I V E

**la proiectul de hotărâre privind aprobarea
Strategiei de Dezvoltare Locală comunei Rebricea, județul Vaslui,
pentru perioada 2014 - 2020**

Doamnelor și domnilor consilieri,

Am inițiat prezentul proiect de hotărâre motivat de necesitatea aprobării Strategiei de Dezvoltare Locală a comunei Rebricea, județul Vaslui, pentru perioada 2014 – 2020 ca urmare a apariției unor oportunități de finanțare a proiectelor de interes local prin Programul Național de Dezvoltare Rurală 2014-2020.

Comisia Europeană recomandă ca proiectele ce urmează a fi finanțate din fonduri structurale să fie prinse într-o strategie de dezvoltare locală, județeană și regională, în vederea unei dezvoltări durabile coerente. Existența unui document strategic la nivel local de devine astfel o condiție obligatorie de accesare a fondurilor structurale. Odată elaborată o astfel de strategie este mult mai ușor de stabilit o ordine de priorități și de alocare optimă a resurselor financiare care întotdeauna sunt insuficiente. De asemenea, pe baza strategiei se fundamentează și se justifică cererile de finanțare pentru atragerea de resurse financiare nerambursabile din diferite fonduri speciale.

Atragerea de fonduri structurale reprezintă principala oportunitate de dezvoltare a comunei Rebricea, astfel că pregătirea viitoarei perioade de programare în accesarea de fonduri europene nerambursabile 2014 – 2020 devine prioritară.

Strategia de dezvoltare locală a comunei Rebricea trasează orientările generale ale dezvoltării comunei, asigurând valorificarea resurselor materiale, financiare, informaționale și umane de care dispune, prin care comunitatea poate să își creeze imaginea viitorului și poate concepe etapele necesare, în funcție de aceste resurse, pentru a realiza acel viitor.

Obiectivul strategiei de dezvoltare este de a oferi locuitorilor comunei, autorităților administrației publice locale, instituțiilor publice, societății civile și mediului privat un instrument metodologic și legal pe baza căreia să se poată structura și planifica implementarea pachetului de programe și proiecte pe termen mediu.

Pe lângă prezentarea comunei, obiectivele strategiei locale de dezvoltare și analiza socio-economică a comunei, documentul conține un capitol foarte important și anume „*Portofoliul de proiecte pe sectoare și activități*”, capitol în care sunt detaliate proiectele ce se doresc a fi implementate la nivelul comunei Rebricea, perioadele de realizare ale acestora, resursele necesare, precum și rezultatele estimate.

Având în vedere prerogativele Consiliului local în domeniul aprobării strategiilor privind dezvoltarea economică, socială și de mediu a unității administrativ-teritoriale, prevăzute la art. 36 alin. (2) lit.b) și alin.(4), lit.e) din Legea administrației publice locale nr. 215/2001, republicată, cu modificările și completările ulterioare, propun adoptarea proiectului de hotărâre, în forma prezentată.

14 septembrie 2015

P R I M A R,
ing. Radu Valerică