



ROMÂNIA
JUDEȚUL VASLUI
COMUNA REBRICEA
CONSILIUL LOCAL

Cod poștal- 737455 – REBRICEA - Telefon/ 0235/457050;
Fax : 0235/780051

HOTĂRÂREA
nr. 51 din 26 august 2020

**privind însușirea propunerii Comisiei speciale pentru întocmirea inventarului,
de modificare și completare a inventarului bunurilor care aparțin domeniului privat al
comunei Rebricea, atestat prin Hotărârea Consiliului Local Rebricea nr. 7/2016**

având în vedere:

- Referatul de aprobare al primarului comunei Rebricea, în calitatea sa de initiator, raportul întocmit de compartimentul de specialitate și rapoartele de avizare favorabile ale comisiilor de specialitate;
- prevederile Hotărârii Guvernului nr. 548/1999 privind aprobarea Normelor tehnice pentru întocmirea inventarului bunurilor care alcătuiesc domeniul public al comunelor, orașelor, municipiilor și județelor;

în conformitate cu:

- prevederile art. 354 - art. 357, din *Ordonanța de Urgență a Guvernului nr. 57/2019 privind Codul administrativ*, coroborat cu prevederile art. 4 alin. (1) și art. 6 din Legea nr. 18/1991 – Legea fondului funciar, republicată, cu modificările și completările ulterioare;

în temeiul art.129 alin. (2) lit. „c”, alin. (5) lit. „b”, art. 139 alin. (3), lit. „g”, și art. 196 alin. (1) lit. „a” din *Ordonanța de Urgență a Guvernului nr. 57/2019 privind Codul administrativ*;

CONSILIUL LOCAL AL COMUNEI REBRICEA adopta prezenta hotărâre:

Art.1. Se însușește propunerea Comisiei speciale pentru întocmirea inventarului, cu privire la modificarea și completarea inventarului bunurilor care aparțin domeniului privat al comunei Rebricea, atestat prin Hotărârea Consiliului Local Rebricea nr. 7/2016, după cum urmează:

a) La poziția nr. 10 din inventar, punctul IX, după poziția nr. 22 se adaugă două noi poziții, cu nr. 23, respectiv nr. 24, cu datele de identificare din anexa care face parte integrantă din prezenta hotărâre;

b) La poziția nr. 10 din inventar, punctul VII, pozițiile cu nr. 28 și 38 se abrogă;

c) După poziția nr. 12 din inventar, se adaugă 2 (două) noi poziții, cu nr. 13, respectiv nr. 14 cu datele de identificare din anexa care face parte integrantă din prezenta hotărâre;

Art.2. Primarul comunei va duce la îndeplinire prevederile prezentei hotărâri, prin compartimentul de specialitate.

Art.3. Prezenta hotărâre va fi adusă la cunoștința publică, prin afișare și se va comunica primarului comunei Rebricea, compartimentului Buget, contabilitate, impozite și taxe, compartimentului urbanism și amenajare a teritoriului, din cadrul aparatului de specialitate al primarului comunei Rebricea și Instituției Prefectului – județul Vaslui, în termenul prevăzut de lege.

Rebricea, 26 august 2020

PREȘEDINTE DE ȘEDINȚĂ,

✍

Costel Nantu

CONTRASEMNEAZĂ,

Secretarul general al comunei,

✍

Jrs. Adina Maftei

ROMANIA
JUDEȚUL VASLUI
COMUNA REBRICEA
CONSILIUL LOCAL
COMISIA SPECIALĂ PENTRU ÎNTOCMIREA
INVENTARULUI BUNURILOR CARE ALCĂTUIESC
DOMENIUL PRIVAT AL COMUNEI REBRICEA

Înșușit de Consiliul local prin
Hotărârea 51 din 26.08.2020
Primarul comunei Rebricea,

Radu Valerică

INVENTARUL

bunurilor care aparțin domeniului privat al comunei Rebricea, județul Vaslui

I. Poziția nr. 10, punctul IX care se completează cu pozițiile 23 și 24:

Nr. crt.	Denumirea bunului	Elemente de identificare	Anul dobândirii sau după caz, al dării în folosință	Suprafața totală (mp)	Valoarea de inventar (lei)	Situația juridică actuală Denumire act de proprietate sau alte acte doveditoare
0	1	2	3	4	5	6
10	Teren aferent construirii de locuințe proprietate personală potrivit Legii nr. 15/2003	IX. Sat Măcrești, comuna Rebricea, județul Vaslui: 23. T.86, P.9/1, suprafață = 500 mp, atribuit către Petrovici Carmen Mădălina conform H.C.L. nr. 15/2012; 24. T.86, P.9/2, suprafață = 730 mp, neatribuit (rezervă).	-	-	-	Domeniul privat al comunei Rebricea potrivit Hotărârii Consiliului Local nr. 51/26.08.2020

II. Completări (Pozițiile nr. 13 și 14)

Nr. crt.	Denumirea bunului	Elemente de identificare	Anul dobândirii sau după caz, al dării în folosință	Suprafața totală (mp)	Valoarea de inventar (lei)	Situația juridică actuală Denumire act de proprietate sau alte acte doveditoare
0	1	2	3	4	5	6
13	Teren intravilan	Sat Rebricea, comuna Rebricea, județul Vaslui Intravilan, Tarla 59, Parcela 621/15 Număr cadastral: 72833 Număr carte funciară: 72833 N: NC 72822 S: NC 72826 E: NC 70076 V: DJ 248	2020	1000	-	Domeniul privat al comunei Rebricea potrivit Hotărârii Consiliului Local nr. 51/26.08.2020
14	Teren intravilan	Sat Rebricea, comuna Rebricea, județul Vaslui Intravilan, Tarla 59, Parcela 621/24 Număr cadastral: 72837 Număr carte funciară: 72837 Se va modifica forma imobilului și se va efectua re poziționarea acestuia, rezultând vecinătățile: N: NC 70076 S: Canal E: NC 71125 (CFR) V: propr. Iftimie Vasile	2020	1000	-	Domeniul privat al comunei Rebricea potrivit Hotărârii Consiliului Local nr. 51/26.08.2020

Președinte: Radu Valerică, _____

Secretar: Maftai Adina, _____

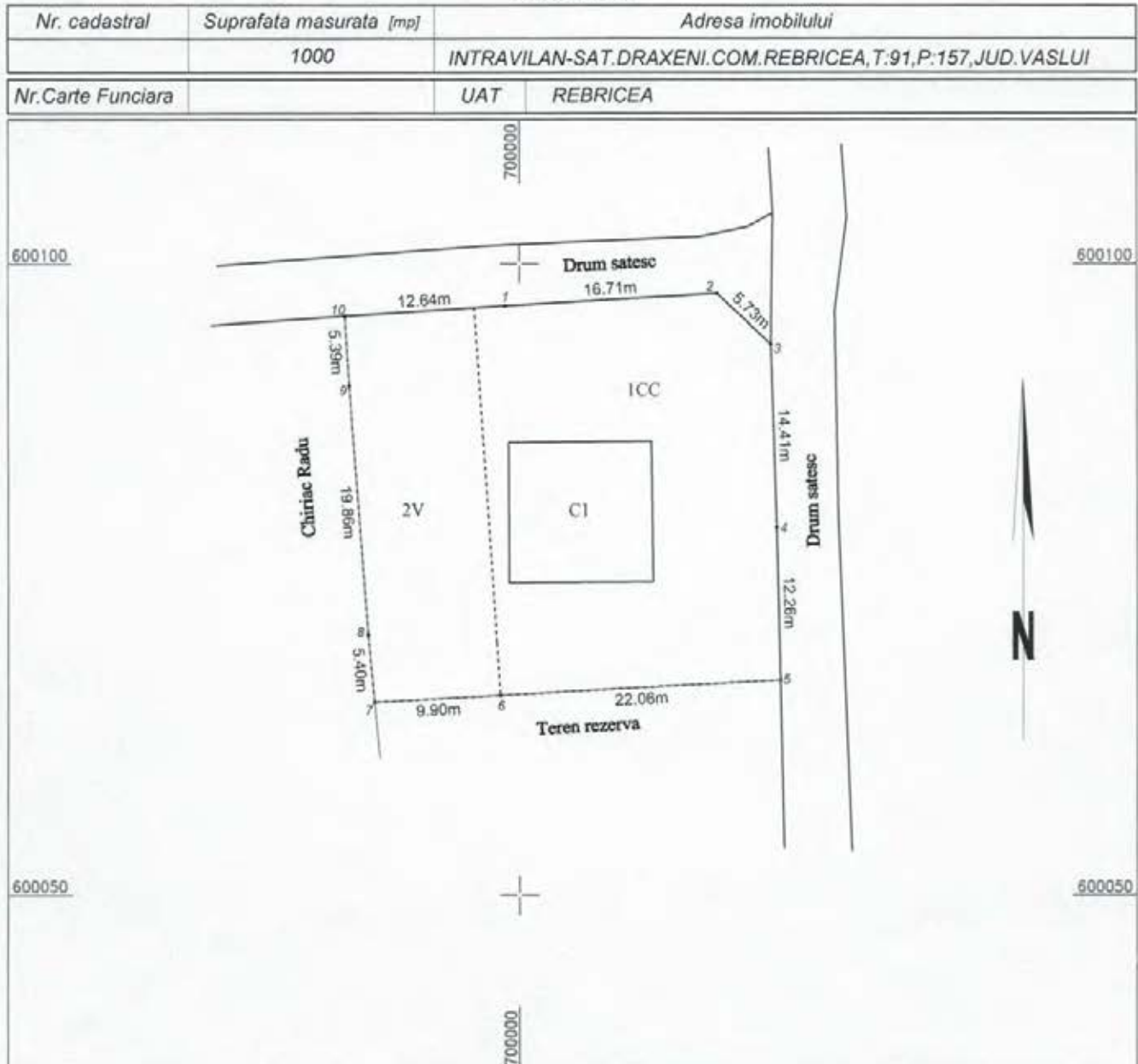
Membri: Baciu Violeta–Elena, _____

Burghilea Paraschiva, _____

Luchian Laurențiu–Nicolae, _____

PLAN DE AMPLASAMENT SI DELIMITARE A IMOBILULUI

Scara 1: 500



A. Date referitoare la teren

Nr. parcela	Categoria de folosinta	Suprafata [mp]	Mentiuni
1	CC	689	Intravilan: sat Draxeni, comuna Rebricea, jud. Vaslui
2	V	311	
Total	-	1000	

B. Date referitoare la constructii

Cod	Destinatia	Supr. constr. la sol [mp]	Mentiuni
1	CL	126	CONSTRUCTIE EDIFICATA FARA ACTE
Total	-	126	

Suprafata totala masurata a imobilului = 1000 mp
Suprafata din act = 1000 mp

Intocmit:

Cidom A

Nr. Pct.	Coordonate pct.de contur		Lungimi laturi D(i,i+1)
	X [m]	Y [m]	
1	600090.749	699998.878	16.707
2	600097.687	700015.550	5.734
3	600083.810	700019.793	14.414
4	600079.402	700020.207	12.263
5	600067.142	700020.494	22.064
6	600065.346	699998.482	9.904
7	600065.408	699988.573	5.401
8	600070.785	699988.060	19.862
9	600090.592	699998.591	5.392
10	600095.974	699988.259	12.843
S=1000 mp			

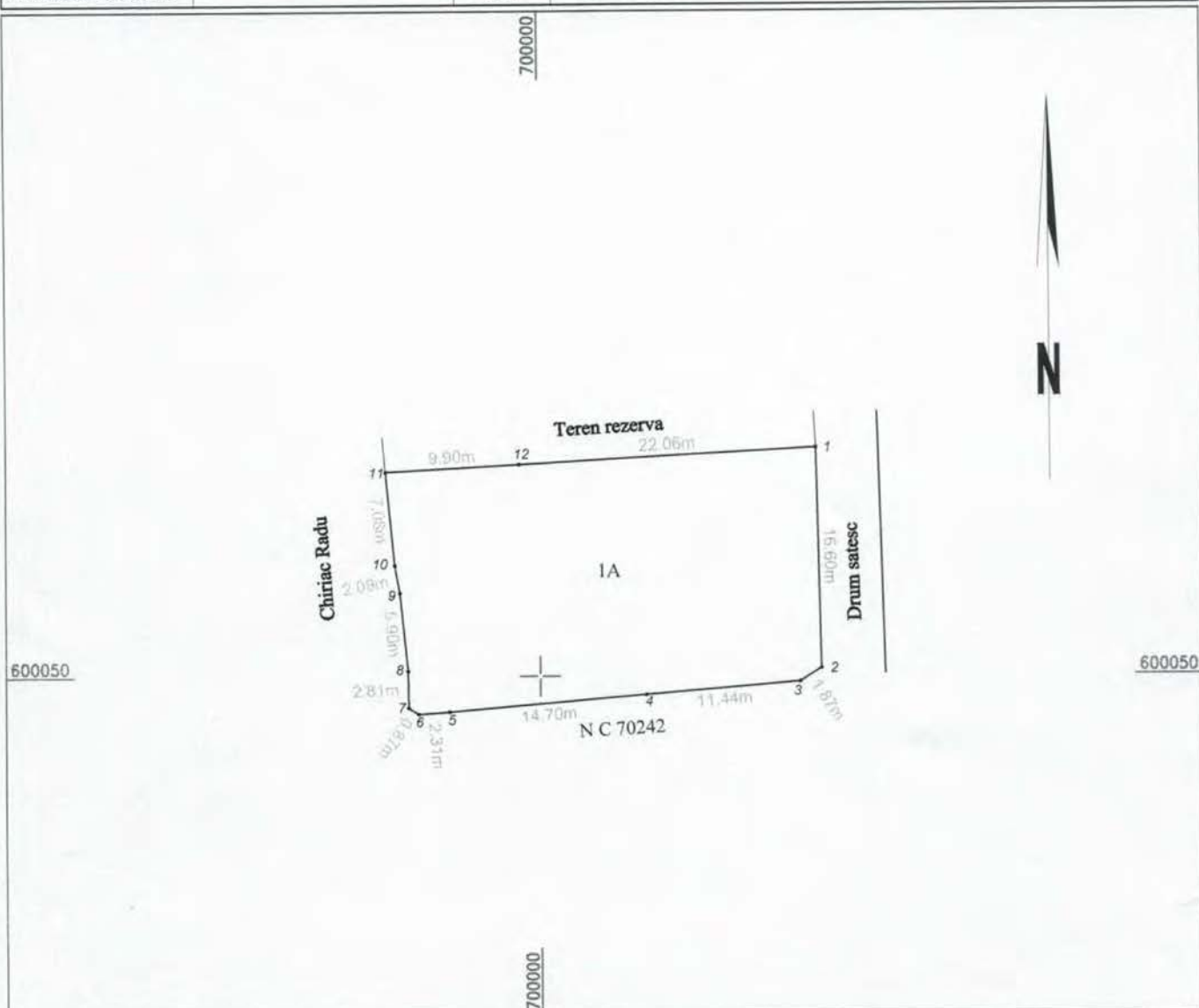
Data: DECEMBRIE 2019

PLAN DE AMPLASAMENT SI DELIMITARE A IMOBILULUI

Scara 1: 500

Nr. cadastral	Suprafata masurata [mp]	Adresa imobilului
	560	INTRAVILAN-SAT.DRAXENI.COM.REBRICEA,T:91,P:157/1,JUD.VASLUI

Nr.Carte Funciara	UAT	REBRICEA
-------------------	-----	----------



A. Date referitoare la teren

Nr. parcela	Categoria de folosinta	Suprafata [mp]	Mentiuni
1	A	560	Intravilan: sat Draxeni, comuna Rebricea, jud. Vaslui
-	-	-	
Total	-	560	

B. Date referitoare la constructii

Cod	Destinatia	Supr. constr. la sol [mp]	Mentiuni
-	-	-	
Total	-	-	

Suprafata totala masurata a imobilului = 560 mp
Suprafata din act = 560 mp

Intocmit:

Ciolan

Data: DECEMBRIE 2019

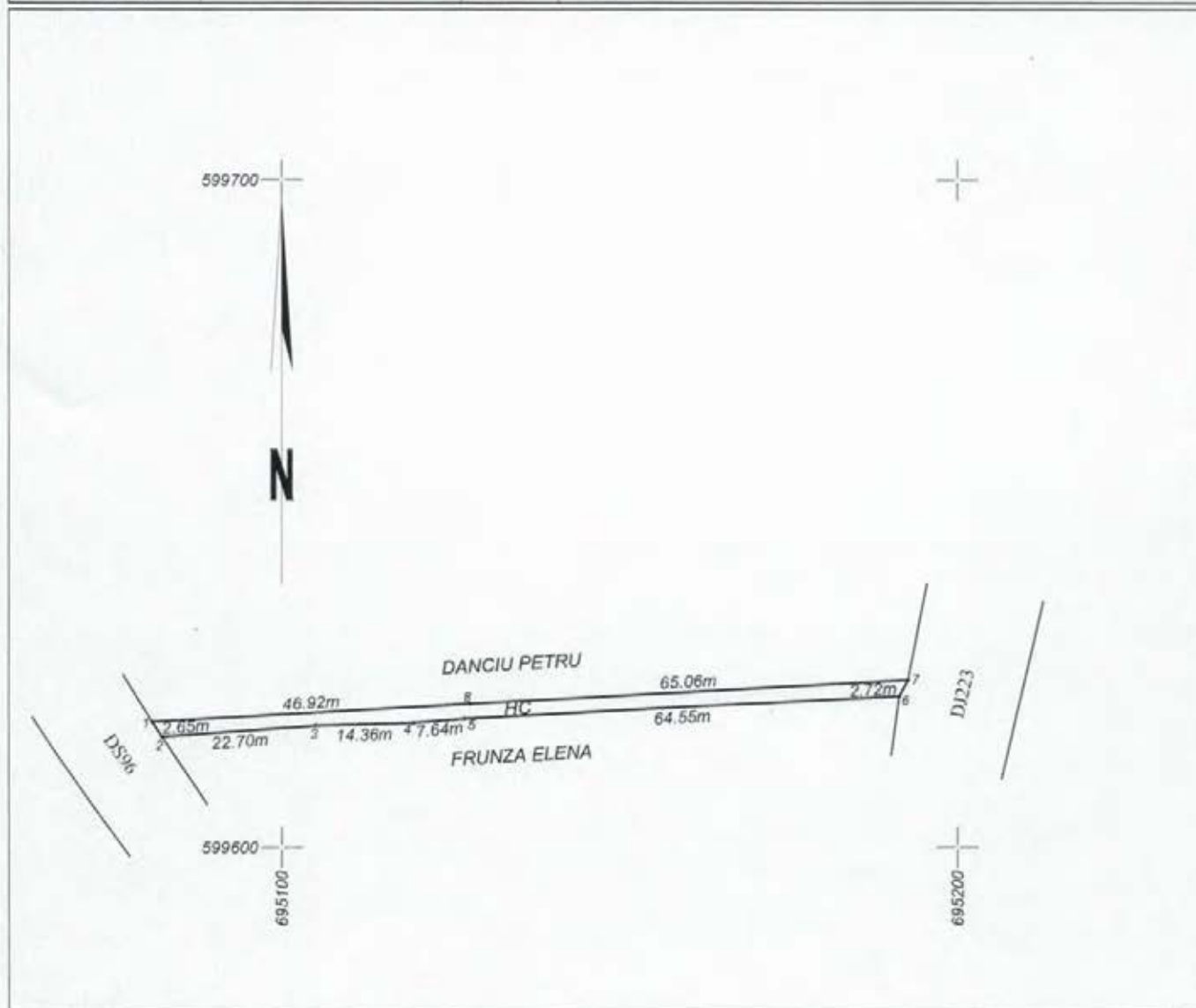
Nr. Pct.	Coordonate pct de contur		Lungimi laturi D(i,i+1)
	X [m]	Y [m]	
1	600067.142	700020.494	16.604
2	600050.543	700020.882	1.869
3	600048.534	700019.309	11.444
4	600048.563	700007.906	14.666
5	600047.315	699993.261	2.305
6	600047.143	699990.962	0.873
7	600047.617	699990.229	2.811
8	600050.428	699990.184	5.901
9	600056.301	699989.608	2.093
10	600058.361	699988.237	7.078
11	600065.408	699988.573	9.904
12	600065.946	699988.462	22.064

S=560 mp

PLAN DE AMPLASAMENT SI DELIMITARE A IMOBILULUI

Scara 1: 1000

Nr. cadastral	Suprafata masurata [mp]	Adresa imobilului	
	248	INTRAVILAN-T6,P231/1,SAT.REBRICEA.COM.REBRICEA,JUD.VASLUI	
Nr.Carte Funciara	UAT	REBRICEA	



A. Date referitoare la teren

Nr. parcela	Categoria de folosinta	Suprafata [mp]	Mentii
1	HC	248	Intravilan: sat Rebricea, comuna Rebricea, jud. Vaslui
-	-	-	
Total	-	248	

B. Date referitoare la constructii

Cod	Destinatia	Supr. constr. la sol [mp]	Mentii
-	-	-	
Total	-	-	

Suprafata totala masurata a imobilului = 248 mp
Suprafata din act = 248 mp

Intocmit,
Ciobanu Andrei-Cristinel

Handwritten signature: Ciobanu Andrei-Cristinel

Nr. Pct.	Coordonate pct de contur		Lungimi laturi D(i,i+1)
	X [m]	Y [m]	
1	599616.776	695080.940	2.651
2	599616.546	695082.374	22.703
3	599618.212	695105.016	14.364
4	599618.620	695119.374	7.642
5	599619.235	695126.991	64.546
6	599622.727	695191.442	2.724
7	599625.122	695192.739	65.056
8	599621.517	695127.783	46.923
S=248mp			

Data: DECEMBRIE. 2019

R O M Â N I A
J U D E Ţ U L V A S L U I
C O M U N A R E B R I C E A
P R I M A R

REFERAT DE APROBARE

al proiectului de hotărâre

**privind însușirea propunerii Comisiei speciale pentru întocmirea inventarului,
de modificare și completare a inventarului bunurilor care aparțin domeniului privat al comunei
Rebricea, atestat prin Hotărârea Consiliului Local Rebricea nr. 7/2016**

Doamnelor și domnilor consilieri,

Inițierea prezentului proiect de hotărâre este motivată de necesitatea clarificării unor terenuri identificate pe raza comunei Rebricea care pot face obiectul Legii nr. 15/2003 privind sprijinul acordat tinerilor pentru construirea unei locuințe proprietate personală.

Terenurile identificate se află în localitatea Măcrești și au datele de identificare cuprinse în anexa la prezentul proiect de hotărâre. De asemenea, 2 imobile situate între Rebricea și Rateșu-Cuzei nu mai sunt conforme spre a fi atribuite ca locuri de casă dar pe acestea pot fi realizate investiții de interes public, în acest sens impunându-se abrogarea pozițiilor la care se regăsesc în inventar și completarea acestuia cu noile date de indentificare.

Mentionam ca terenurile in cauza nu fac obiectul unor cereri de reconstituire a dreptului de proprietate privata sau de restituire depuse in temeiul actelor normative cu caracter special privind fondul funciar, respectiv al celor care reglementeaza regimul juridic al imobilelor preluate in mod abuziv de statul roman in perioada 6 martie 1945 - 22 decembrie 1989. Totodata terenurile nu sunt grevate de sarcini, nu fac obiectul vreunui litigiu si nu a fost declarat, prin acte normative, de uz sau de interes public national.

Fata de considerentele de mai sus,

SUPUN SPRE APOBARE

Proiectul de hotarare **privind însușirea propunerii Comisiei speciale pentru întocmirea inventarului de modificare și completare a inventarului bunurilor care aparțin domeniului privat al comunei Rebricea, atestat prin Hotărârea Consiliului Local Rebricea nr. 7/2016**, in baza art. 129 alin. (2) lit. „c“, alin. (5) lit. „b“, art. 139 alin. (3), lit. „g“, și art. 196 alin. (1) lit. „a” din *Ordonanța de Urgență a Guvernului nr.57/2019 privind Codul administrativ*;

17 august 2020

P R I M A R,
Ing. Radu Valerică