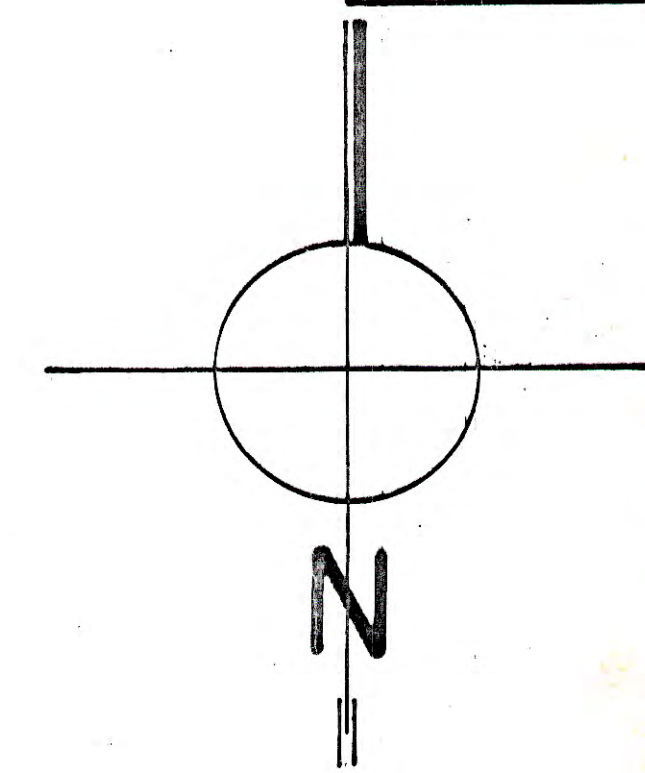
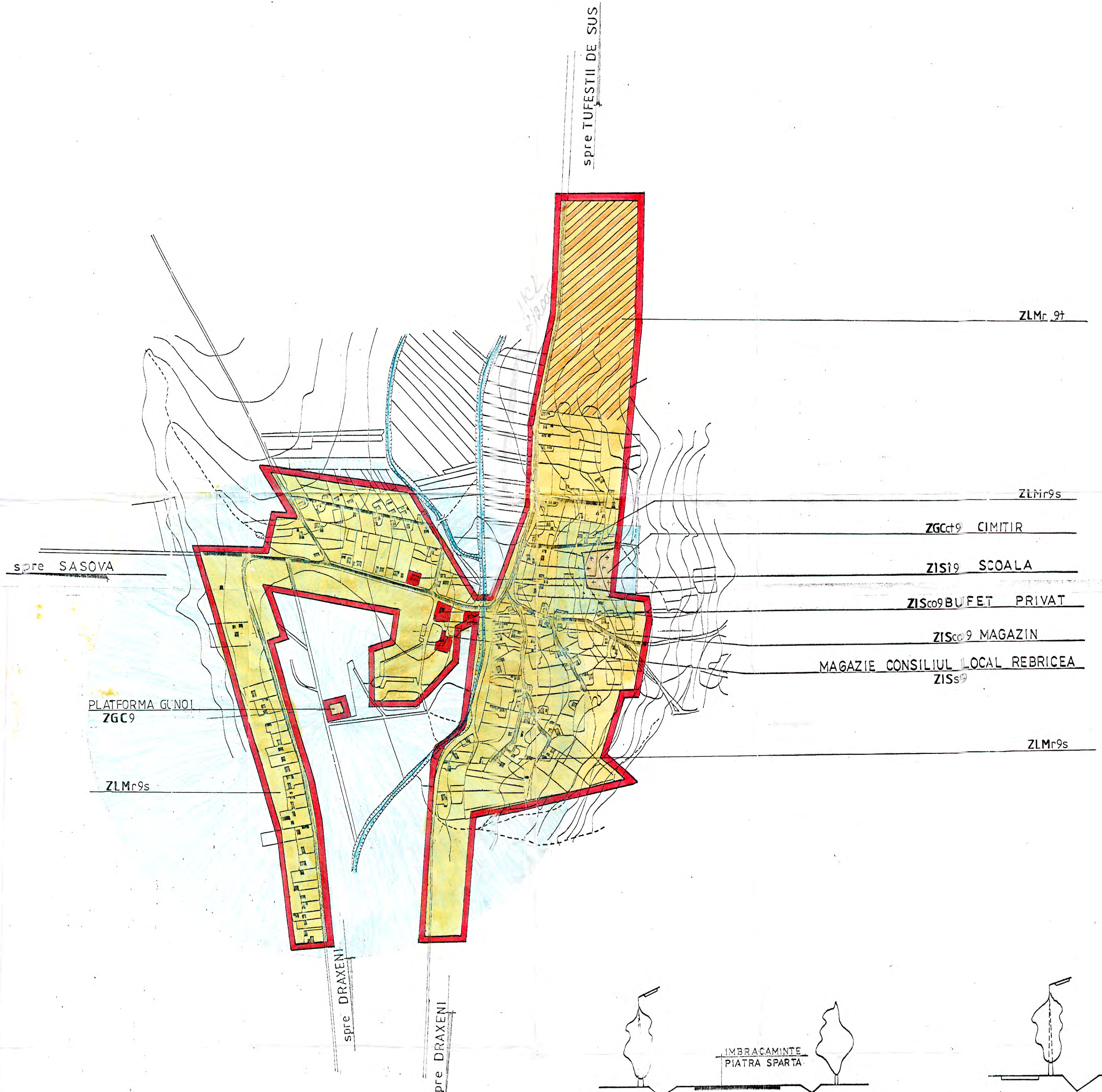


PUG PLAN URBANISTIC GENERAL

COMUNA REBRICEA

SATUL TUFESTII DE JOS

UTR nr.9 REGLEMENTARI

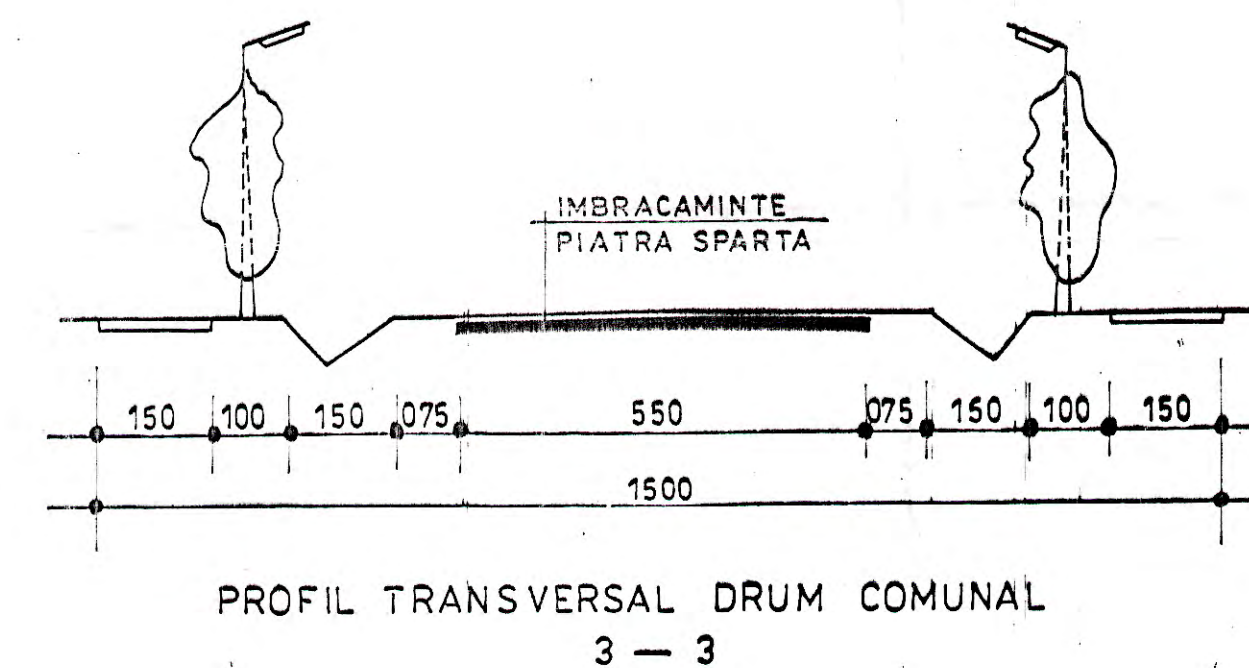
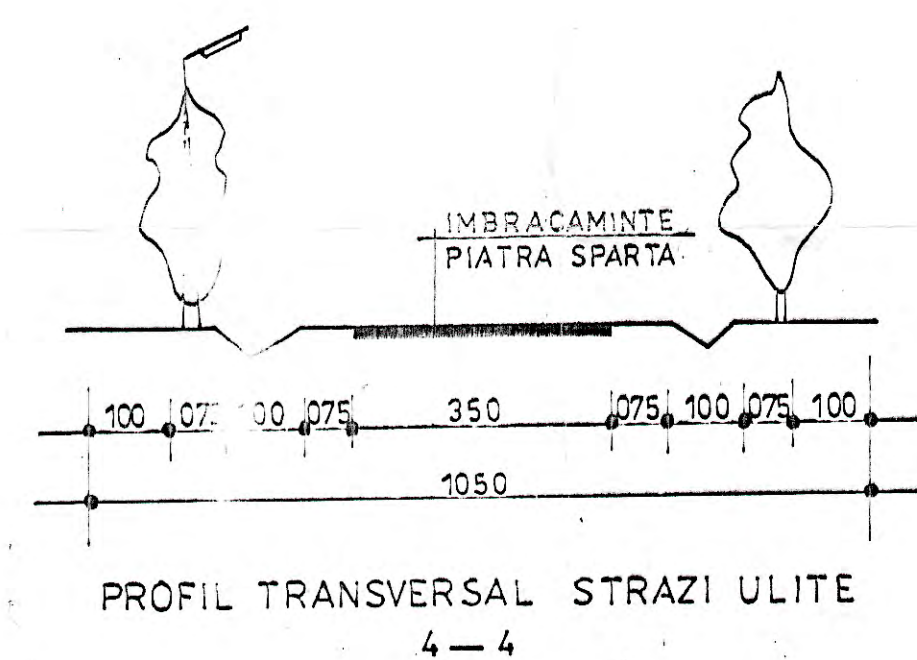


LEGENDA

- LIMITE**
- LIMITA TERITORIU INTRAVILAN PROPUS
- UTR 9** NUMAR UNITATE TERITORIALA DE REFERINTA
- ZONE FUNCTIONALE**
- ZCNA REZIDENTIALA CU LOCUINTE MICI DE TIP RURAL, P. +1E EXISTENT - ZLMr
 - ZCNA INSTITUTII PUBLICE SI SERVICII ZIS.s, ZIS.i, ZIS.co
 - ZCNA GOSPODARIE COMUNALA / CIMITIRE, ZGC/ZGCc.t
 - ZONA PENTRU CAI DE COMUNICATIE RUTIERE SI CONSTRUCTII AFERENTE -ZC.r
 - ZCNA TERENURI AFLATE PERMANENT SUB APE - ZTA
- DE UMURI**
- COMUNALE
 - STRAZI SI ULITE
- REGLEMENTARI**
- ZONA CU INTERDICTII TEMPORARA DE CONSTRUIRE PANA LA ELABORAREA DOCUMENTATIEI DE URBANISM PUD SAU PUZ
 - ZONE DE PROTECTIE SANITARA
 - cimitire - 50 m
 - platforme gunoi - 500 m
 - UTILIZARI PERMISE CU CONDITII
 - ZONA DE PROTECTIE A DRUMURILOR PUBLICE
 - 20 m din ax la DC - in extravilan
 - 10 m din ax la DC - in intravilan

BILANT TERITORIAL

ZONE FUNCTIONALE	HA	%
I-ZONA CENTRALA SI ALTE ZONE CU FUNCTIUNI COMPLEXE DE INTERES PUBLIC	0,16	0,47
II-ZONA DE LOCUINTE SI FUNCTIUNI COMPLEMENTARE	28,50	84,32
III-ZONA UNITATI INDUSTRIALE SI AGRICOLE din care: - unitati industriale - unitati agricole	1,50 — 1,50	4,44 — 4,44
IV-ZONA DE PARCURI	—	—
V-ZONA GOSPODARIE COMUNALA	0,7	2,07
VI-ZONE CU DESTINATII SPECIALE SI CU ECHIPARE TERITORIALA din care:-cai de comunicatii rutiere -cai ferate	274 274	8,11 8,11
VII-ALTE ZONE (terenuri neconstruibile ape etc)	0,20	0,59
TOTAL TERITORIU INTRAVILAN PROPUS	33,80	100,00



S.C. PROVAS S.A. VASLUI			ACTUALIZARE R.L.U. COM. REBRICEA SAT TUFESTI		PR.NR. 3059/A/77 2000 FAZA RLU
Proiectat	Ing. Picioarea I	Semnat	Scara	Titlul plansei	PI Nr
Intocmit	Ing. Arteni D		1/5000	REGLEMENTARI SI UNITATI TERITORIALE DE REFERINTA	R9
Desenat	Baron A.				
Sef proiect	Arh. Toma M.		2000		
Sef colectiv	Ing. Picioarea I				