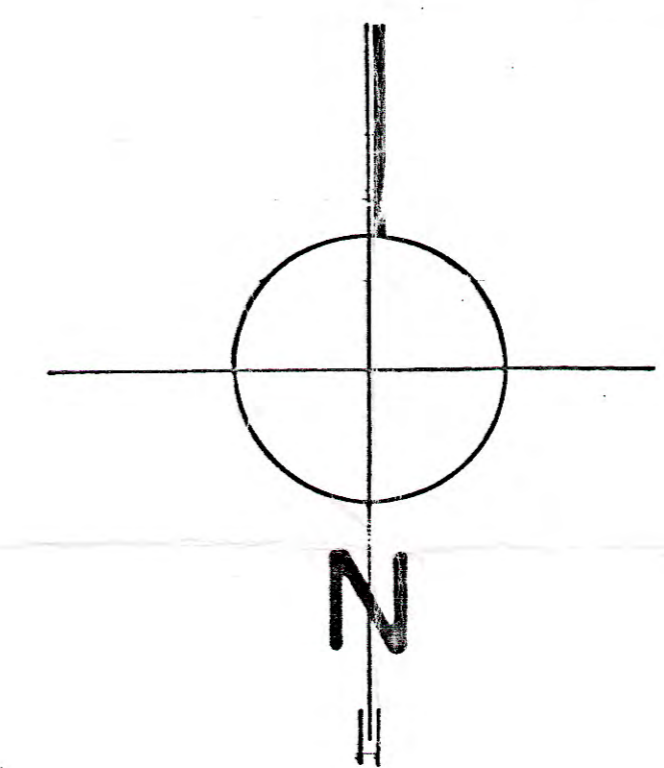


PUG

COMUNA REBRICEA SATUL REBRICEA

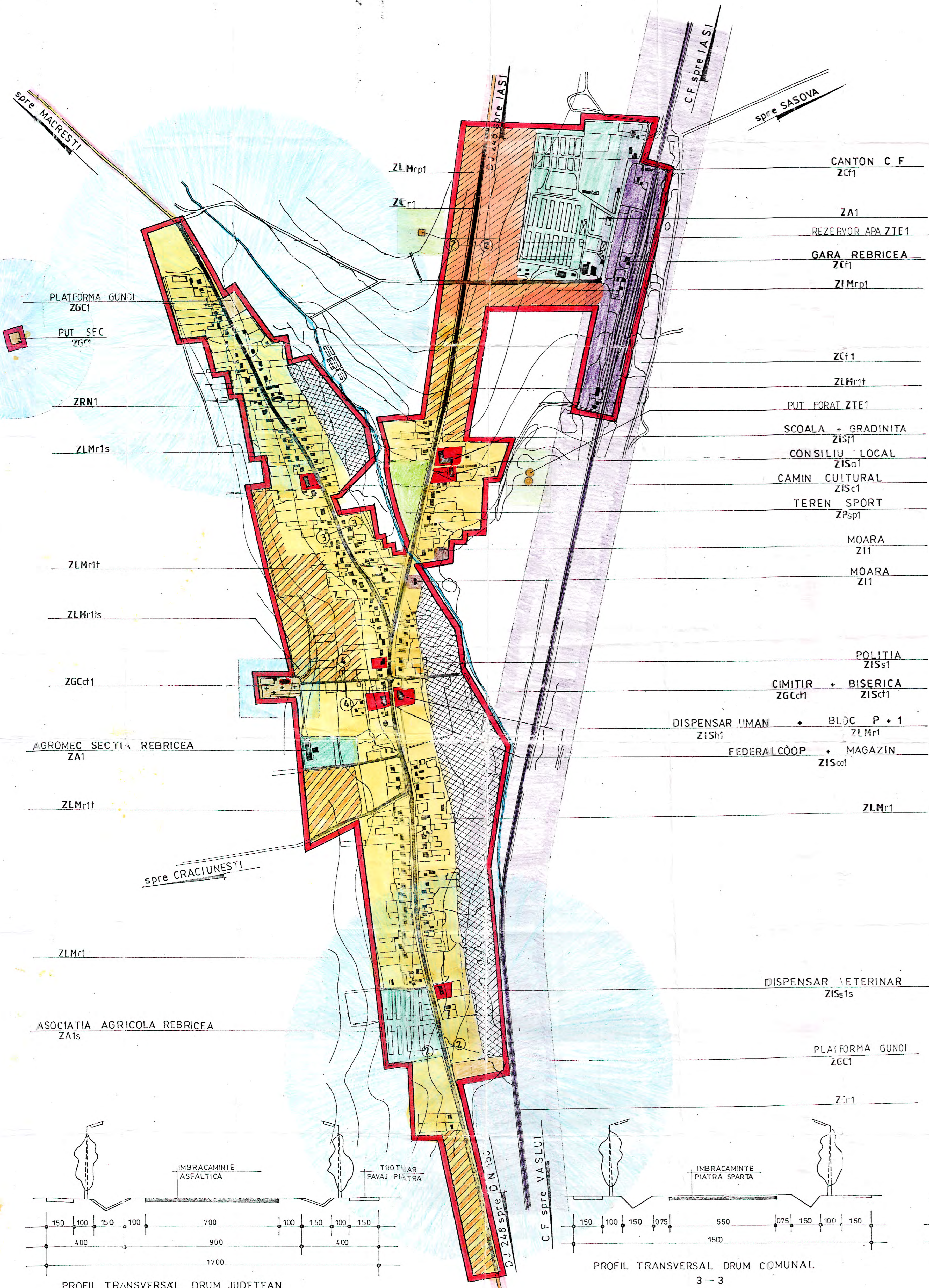
REGLEMENTARI

UTR nr. 1



LEGENDA

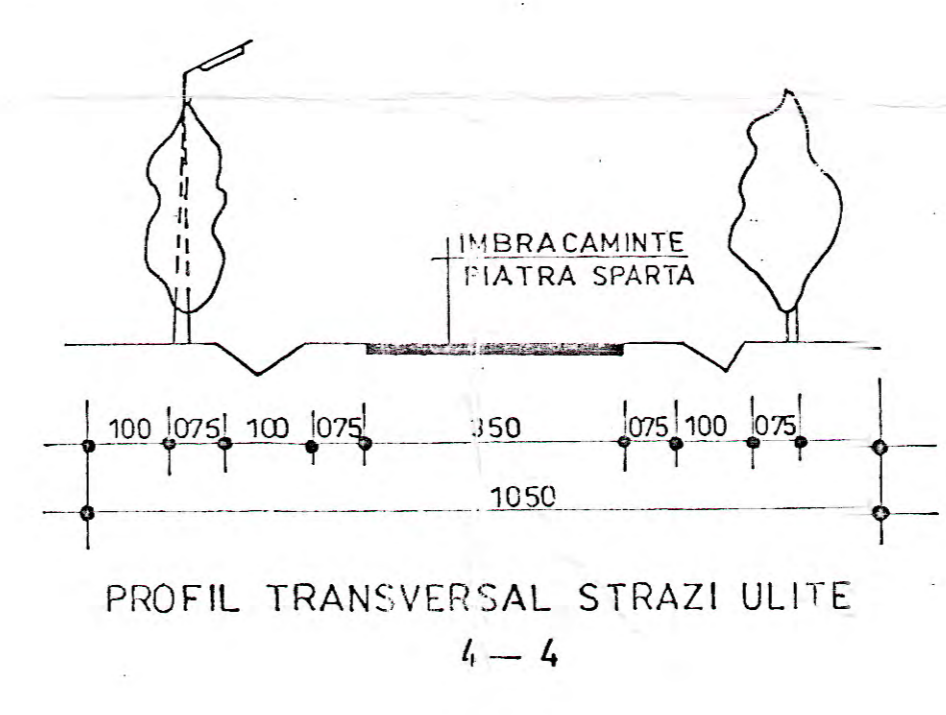
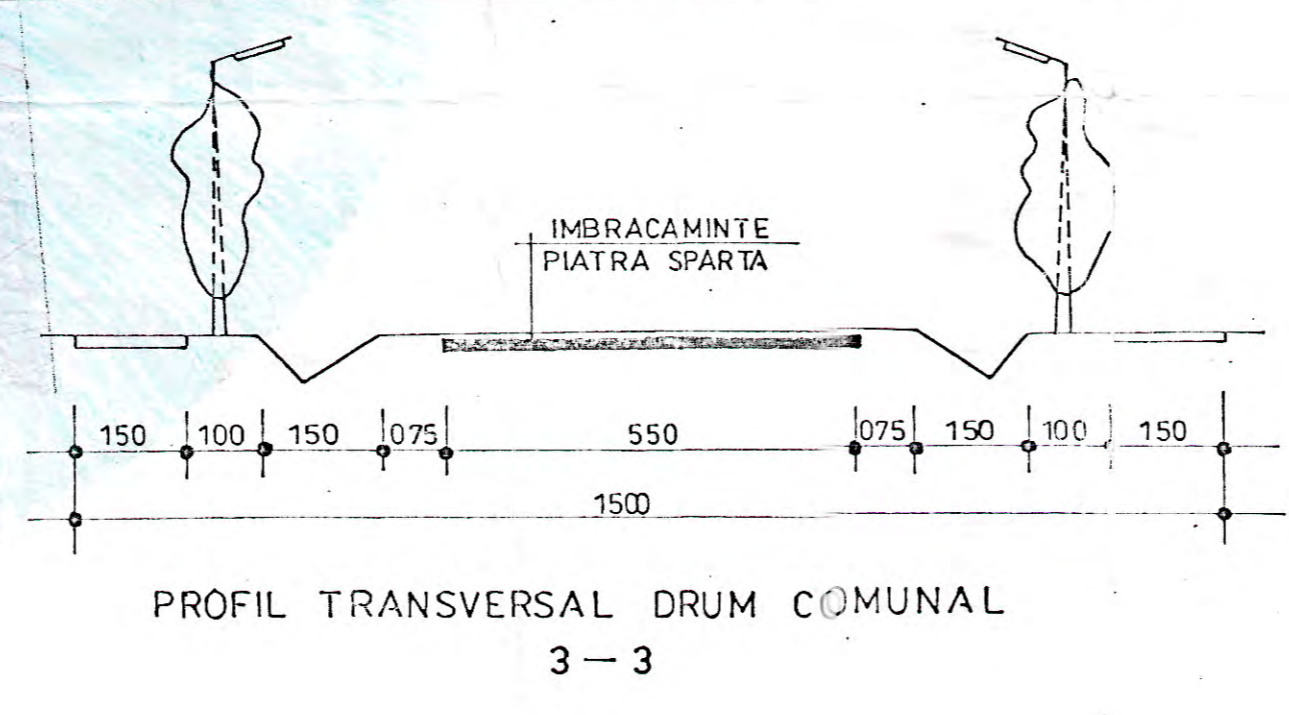
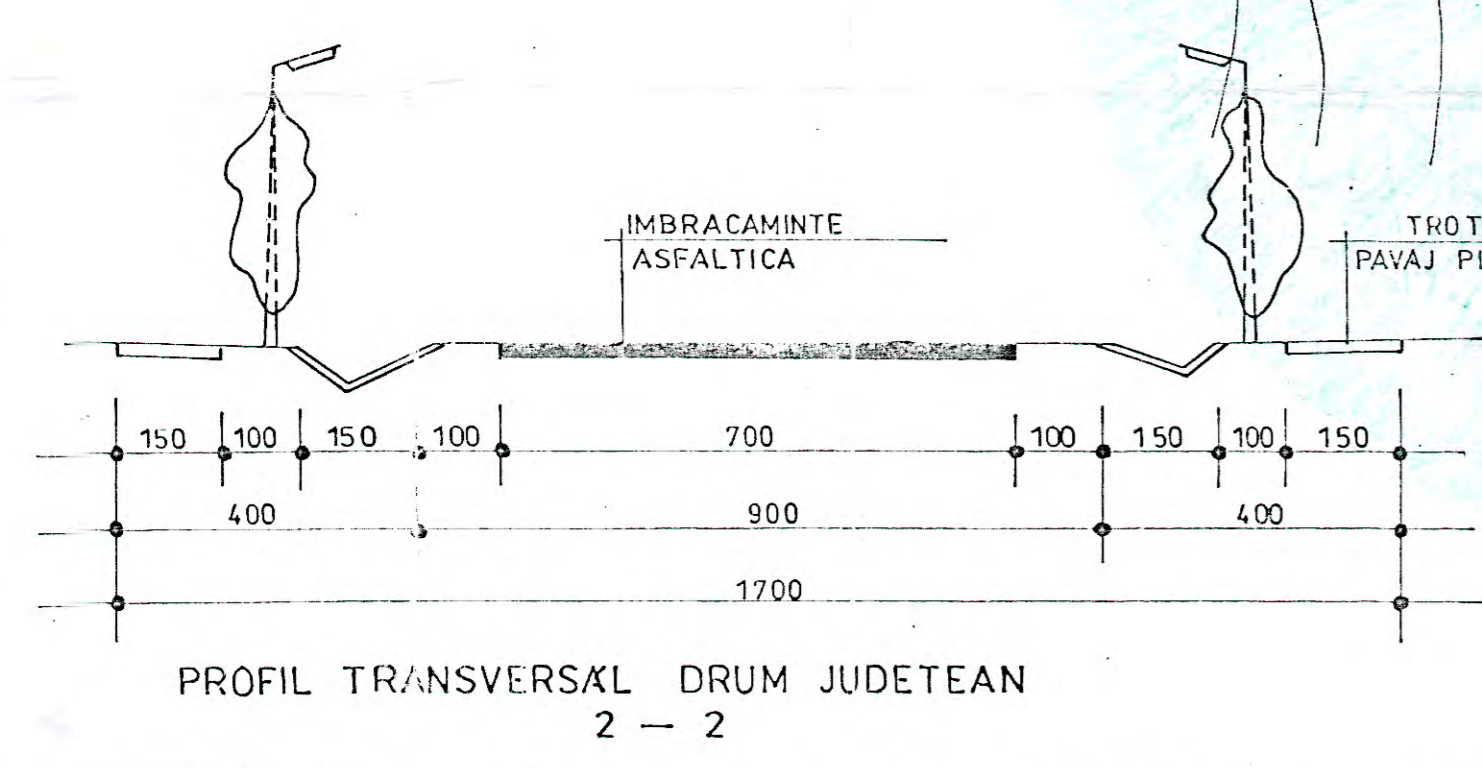
- LIMITE**
- LIMTA TERITORIULUI INTRAVILAN PROPUȘ
- UTR 1** NUMAR UNITATE TERITORIALA DE REFERINTA
- ZONE FUNCTIONALE**
- ZONA A REZIDENTIALA CU LOCUINTE MICI DE TIP RURAL, P, P-1E EXISTENT / PROPUȘ - ZLMr / ZLMr.p
 - ZONA INSTITUTII PUBLICE SI SERVICII / BISERICA ZISa1, ZISa, ZISa2, ZISa3, ZISa4, ZISa5, ZISa6
 - ZONA UNITATI AGRICOLE - ZA
 - ZONA UNITATI INDUSTRIALE - ZI / ZONA TEHNICO EDILITARA - ZTE
 - ZONA TERENURI AFLATE PERMANENT SUB APE - ZTA
 - ZONA TERENURI CU RISCURI NATURALE PREZIVIBILE (aluncari de teren, inundabile, mistinoase) - ZRN
 - ZONA GOSPODARIE COMUNALA / CIMITIRE, ZGC/ZGCt
 - ZONA PENTRU CAI DE COMUNICATIE RUTIERE SI CONSTRUCTII AFERENTE - ZCF
 - ZONA PENTRU CAI DE COMUNICATII FEROVIARE SI CONSTRUCTII AFERENTE - ZCF
 - ZONA RECREIERE, SPORT, PERDELE DE PROTECTIE - ZP
- DRUMURI**
- JUDETENE
 - COMUNALE
 - STRAZI SI ULITE
- REGLEMENTARI**
- INTERDICTIE DEFINITIVA DE CONSTRUCTIIE (teren cu riscuri naturale prezivibile) - ZRN
 - ZONA CU INTERDICTII TEMPORARA DE CONSTRUCTIIE PANA LA ELABORAREA DOCUMENTATIEI DE URBANISM PUD SAU PUZ
 - ZONE DE PROTECTIE SANITARA
 - 50 m
 - 100 m
 - 200 m
 - 500 m
 - 1000 m
 - put forat - 50 m, rezervor apa - 20 m regim sever
 - ZONA DE PROTECTIE A DRUMURILOR PUBLICE
 - 24 m din ax la DJ248 - in extravilan
 - 12 m din ax la DJ248 - in intravilan
 - 20 m din ax la DC - in extravilan
 - 10 m din ax la DC - in intravilan
 - ZONA DE PROTECTIE A INFRASTRUCTURII FEROVIARE
 - 100 m de la limita cadastrala a CFR pe ambele parti



- CANTON C F ZCf1
- ZA1
- REZERVOR APA ZIE1
- GARA REBRICEA ZCf1
- ZLMrp1
- ZCf1
- ZLMr1t
- PUT FORAT ZIE1
- ȘCOALA + GRADINITA ZISa1
- CONSILIU LOCAL ZISa1
- CAMIN CULTURAL ZISc1
- TEREN SPORT ZPsp1
- MOARA ZI1
- MOARA ZI1
- POLITIA ZISs1
- CIMITIR + BISERICA ZGc1
- DISPENSAR UMAN + BLOC P + 1 ZISh1
- FEDERALCOOP + MAGAZIN ZISc1
- DISPENSAR VETERINAR ZISs1s
- PLATFOMA GUNOI ZGC1
- ZCf1
- ASOCIATIA AGRICOLA REBRICEA ZA1s

BILANT TERITORIAL

ZONE FUNCTIONALE	HA	%
I - ZONA CENTRALA SI ALTE ZONE CU FUNCTIUNI COMPLEXE DE INTERES PUBLIC	2,80	3,28
II - ZONA DE LOCUINTE SI FUNCTIUNI COMPLEMENTARE	40,58	47,47
III - ZONA UNITATI INDUSTRIALE SI AGRICOLE	4,55	5,32
din care:		
- unitati industriale	0,60	0,70
- unitati agricole	3,95	4,62
IV - ZONA DE PARCURI	100	1,17
V - ZONA GOSPODARIE COMUNALA	0,65	0,76
VI - ZONE CU DESTINATII SPECIALE SI CU ECHIPARE TERITORIALA	13,58	15,89
din care:		
- cai de comunicatii rutiere	13,58	15,89
- cai ferate		
VII - ALTE ZONE (terenuri neconstruibile ape etc)	22,32	26,41
TOTAL TERITORIUL INTRAVILAN PROPUȘ	85,48	100,00



S.C. PROVAS S.A. VASLUI			ACTUALIZARE R.L.U. COMUNA REBRICEA SAT REBRICEA		Pr Nr 3033/04 7/2000
Numele	Semnșat	Scara	Titlul planșei		Pr Nr
Proiectat Ing. Picioarea I	<i>[Signature]</i>	1/5000	REGLEMENTARI SI UNITATI TERITORIALE DE REFERINTA		R1
Intocmit Ing. Arteni D	<i>[Signature]</i>				
Desenat Baron A.	<i>[Signature]</i>				
Sef proiect Arh. Toma M.	<i>[Signature]</i>				
Sef colectiv Ing. Picioarea I	<i>[Signature]</i>	2000			