

PUG

COMUNA SATUL REBRICEA

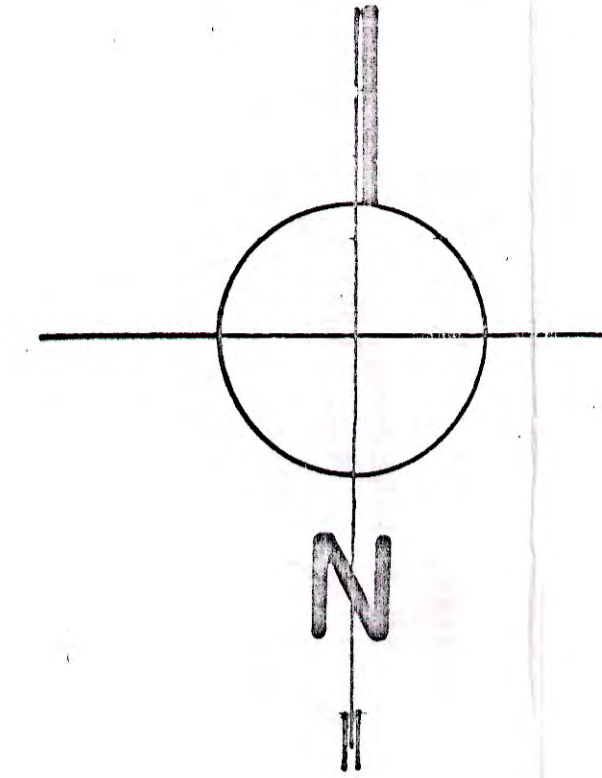
UTR nr.6

PLAN URBANISTIC GENERAL

REBRICEA

RATESU CUZEI

REGLEMENTARI



LEGENDA

LIMITE

- LIMITA TERITORIULUI INTRAVILAN PROPUȘ
- NUMAR UNITATE TERITORIALA DE REFERINTA

ZONE FUNCTIONALE

- ZONA REZIDENTIALA CU LOCUINTE MICI DE TIP RURAL, P, P+1E EXISTENT / PROPUȘ - ZLMr / ZLMr.p.
- ZONA INSTITUTII PUBLICE SI SERVICII / BISERICA ZIS.c.t, ZIS.i, ZIS.co
- ZONA TERENURI CU RISCURI NATURALE PREVIZIBILE (alunecari de teren, inundabile, mlăștinoase) - ZRN
- ZONA GOSPODARIE COMUNALA / CIMITIRE, ZGC/ZGC.t.
- ZONA PENTRU CAI DE COMUNICATIE RUTIERE SI CONSTRUCTII AFERENTE -ZC.r
- ZONA PENTRU CAI DE COMUNICATII FERROVIARE SI CONSTRUCTII AFERENTE -ZCF
- ZONA RECREERE, SPORT, PERDELE DE PROTECTIE - ZP

DRUMURI

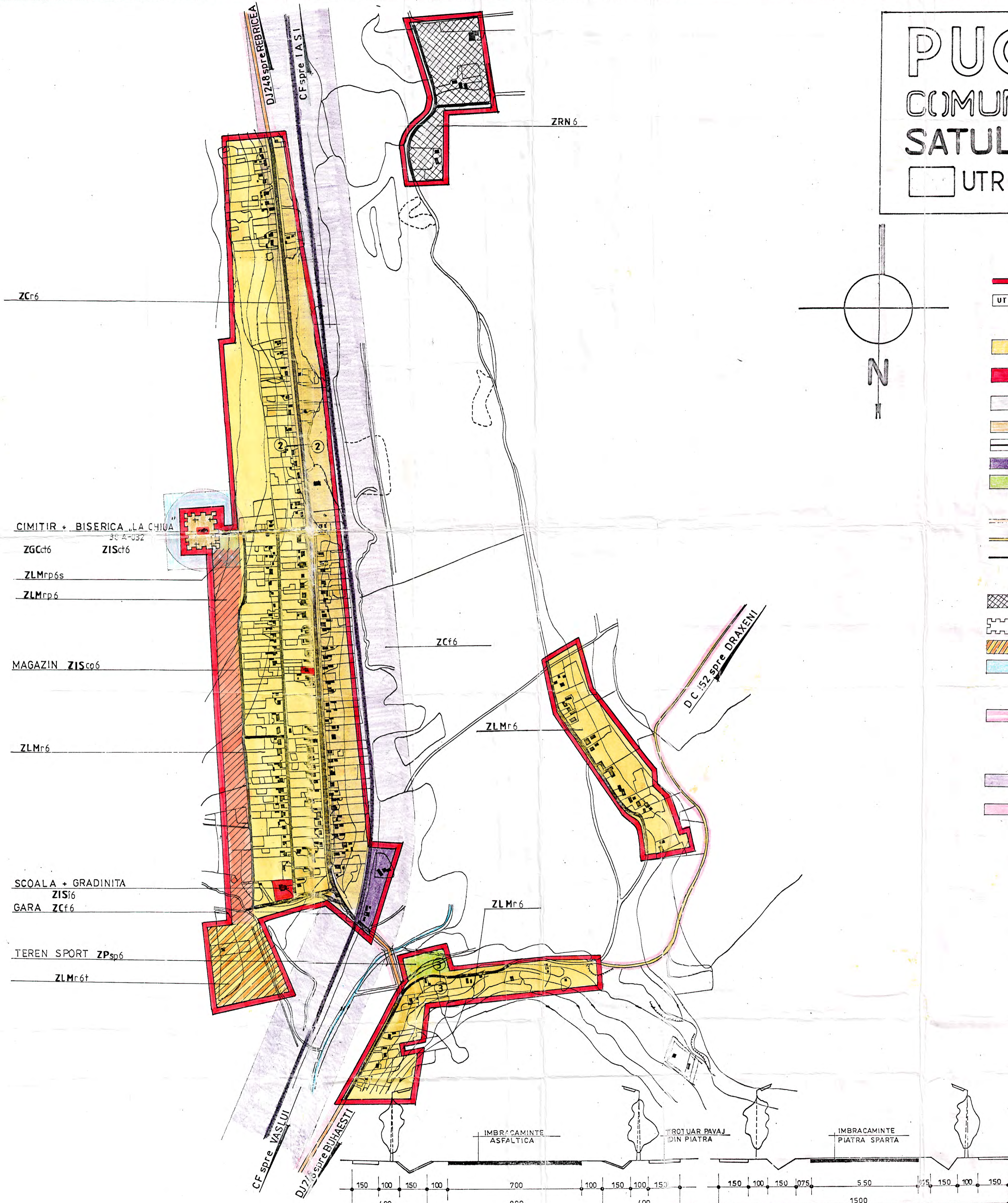
- COMUNALE
- STRAZI SI ULITE

REGLEMENTARI

- INTERDICTIE DEFINITIVA DE CONSTRUIRE (teren cu riscuri naturale previzibile) - ZRN
- ZONA PROTEJATA CU VALOARE ISTORICA SI ARHEOLOGICA
- ZONA CU INTERDICTII TEMPORARA DE CONSTRUIRE PANA LA ELABORAREA DOCUMENTATIEI DE URBANISM PUD SAU PUZ
- ZONE DE PROTECTIE SANITARA
 - cimitire - 50 m
 - platforme gunoi - 500 m
- UTILIZARI PERMISE CU CONDITII
 - ZONA DE PROTECTIE A DRUMURILOR PUBLICE
 - 24 m din ax la DJ248 - in extravilan
 - 12 m din ax la DJ248 - in intravilan
 - 20 m din ax la DC152 - in extravilan
 - 10 m din ax la DC152 - in intravilan
- ZONA DE PROTECTIE A INFRASTRUCTURII FERROVIARE
 - 100 m de la limita cadastrala a CFR pe ambele parti
- ZONA CU PROTECTIE CU VALOARE ISTORICA SI ARHEOLOGICA
 - Biserica La Chiușa 38A032.

BILANT TERITORIAL

ZONE FUNCTIONALE	HA	%
I - ZONA CENTRALA SI ALTE ZONE CU FUNCTIUNI COMPLEXE DE INTERES PUBLIC	0,65	1,20
II - ZONA DE LOCUINTE SI FUNCTIUNI COMPLEMENTARE	39,35	72,20
III - ZONA UNITATI INDUSTRIALE SI AGRICOLE din care	-	-
- unitati industriale	-	-
- unitati agricole	-	-
IV - ZONA DE PARCURI	0,70	1,28
V - ZONA GOSPODARIE COMUNALA	1,00	1,83
VI - ZONE CU DESTINATII SPECIALE SI CU ECHIPARE TERITORIALA din care:	7,80	14,31
- cai de comunicatii rutiere	7,50	13,76
- cai ferate	0,30	0,54
VII - ALTE ZONE (terenuri neconstruibile ape etc)	5,0	9,17
TOTAL TERITORIUL INTRAVILAN PROPUȘ	54,50	100,00



ZCr6

CIMITIR + BISERICA LA CHIUSA
ZIS.c.t
ZIS.co

ZGC.c.t6
ZIS.c.t6

ZLMr.p.6s
ZLMr.p.6

MAGAZIN ZIS.co6

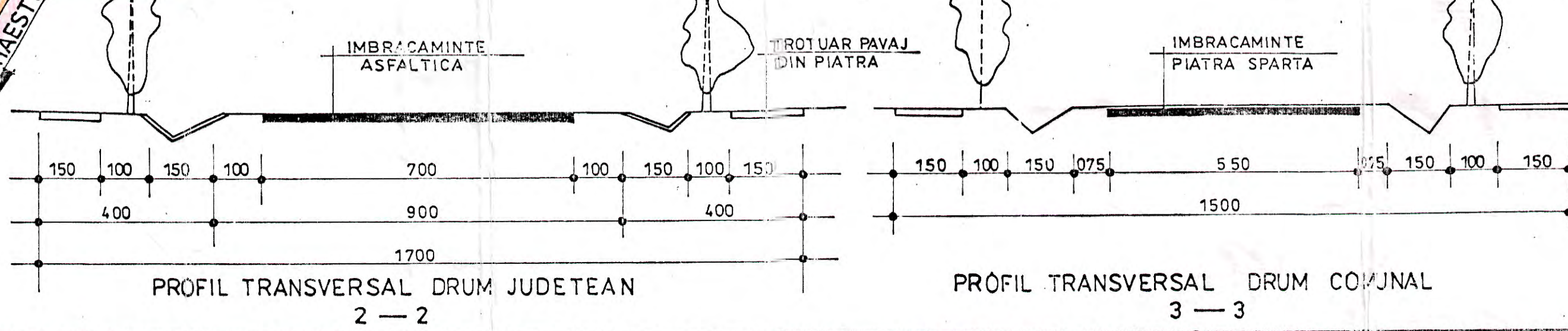
ZLMr.6

SCOALA + GRADINITA
ZIS.i6

GARA ZCf.6

TEREN SPORT ZP.sp.6

ZLMr.6t



S.C. PROVAS S.A. VASLUI			ACTUALIZARE R.L.U. COM. REBRICEA SAT RATESUL C JZEI		PR. NR. 303/Jd77/2000 FAZA RLU
Proiectat	Numele	Semnnet	Scara	Titlul plansii	PI Nr
Intocmit	Ing. Picioara I		1/5000	REGLEMENTARI SI UNITATI TERITORIALE DE REFERINTA	R6
Desenat	Ing. Arteni D				
Def. proiect	Baron A.				
Def. executiv	Arh. Toma M.		2000		
	Ing. Picioara I				