

# PUG

## COMUNA

## SATUL

UTR nr. 5

# PLAN URBANISTIC GENERAL

## REBRICEA

## MACRESTI

### REGLEMENTARI

#### LEGENDA

##### LIMITE

LIMITA TERITORIULUI INTRAVILAN PROPUȘ

NUMAR UNITATE TERITORIALA DE REFERINTA

##### ZONE FUNCTIONALE

ZONA REZIDENTIALA CU LOCUINTE MICI DE TIP RURAL, P, P+1E EXISTENTE - ZLMr

ZONA INSTITUTII PUBLICE SI SERVICII ZIS.co

ZONA PENTRU CAI DE COMUNICATIE RUTIERE SI CONSTRUCTII ZC.r

##### DRUMURI

COMUNALE

STRAZI SI ULITE

##### REGLEMENTARI

ZONA CU INTERDICTII TEMPORARA DE CONSTRUIRE PANA LA ELABORAREA DOCUMENTATIEI DE URBANISM PUD SAU PUZ

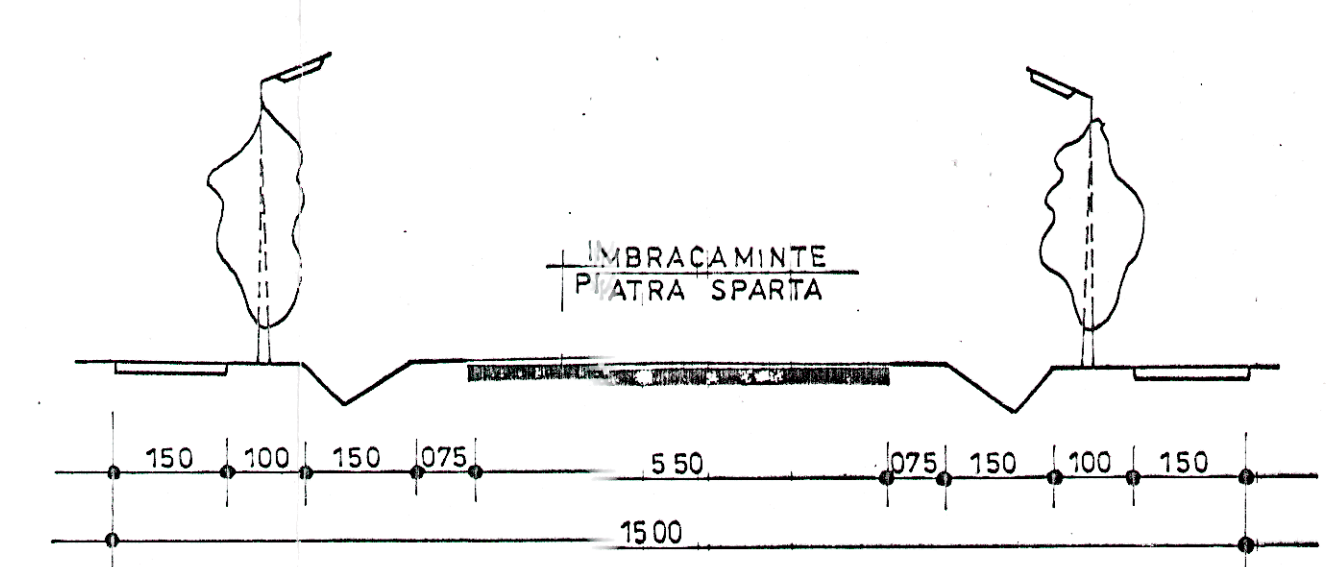
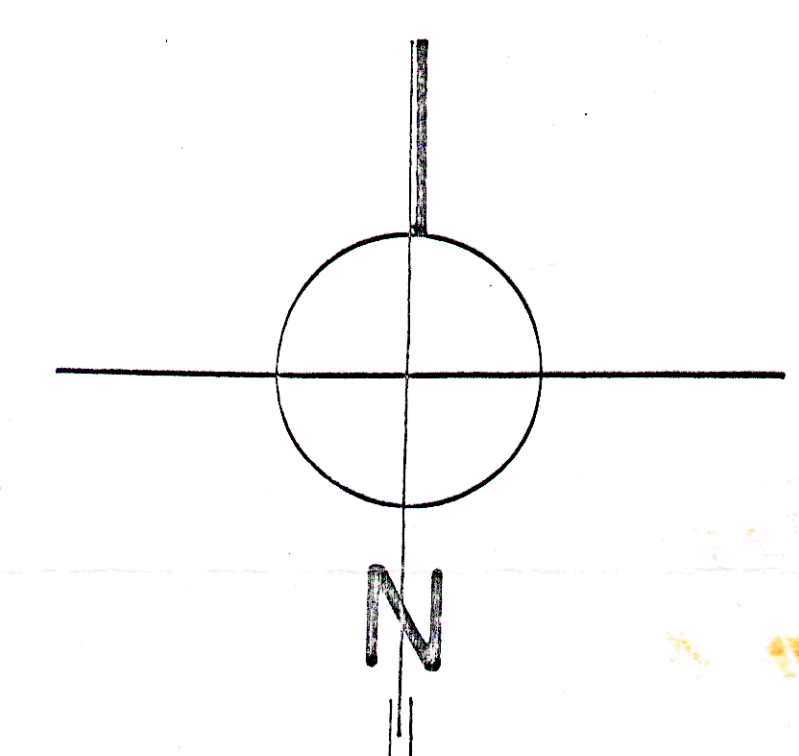
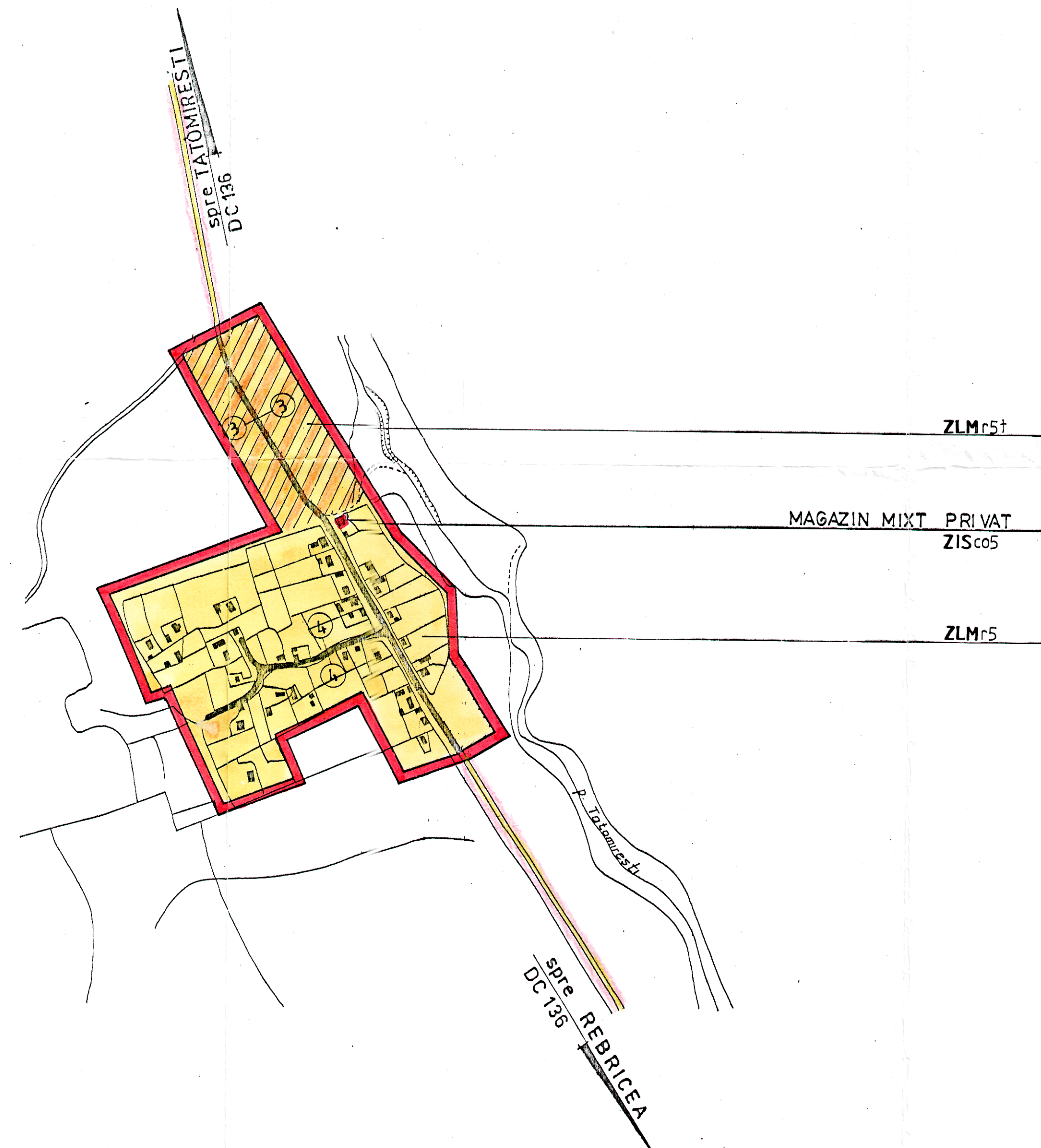
##### UTILIZARI PERMISE CU CONDITII

ZONA DE PROTECTIE A DRUMURILOR PUBLICE  
- 20 m din ax la DC136 - in extravilan  
- 10 m din ax la DC136 - in intravilan

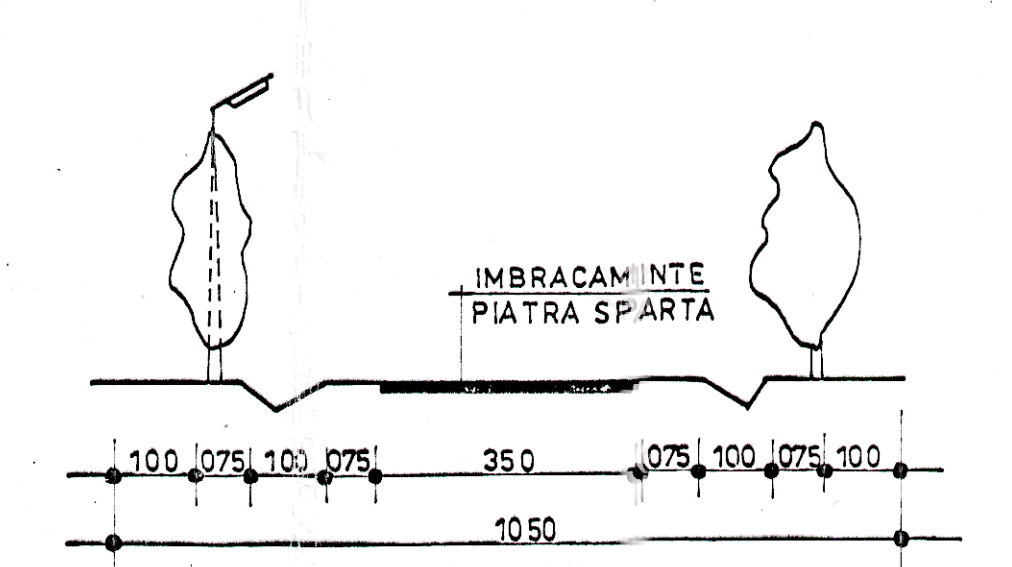
#### BILANT TERITORIAL

ZONE FUNCTIONALE	HA	%
I - ZONA CENTRALA SI ALTE ZONE CU FUNCTIUNI COMPLEXE DE INTERES PUBLIC	—	—
II - ZONA DE LOCUINTE SI FUNCTIUNI COMPLEMENTARE	1480	93,85
III - ZONA UNITATI INDUSTRIALE SI AGRICOLE din care: - unitati industriale - unitati agricole	— — —	— — —
IV - ZONA DE PARCURI	—	—
V - ZONA GOSPODARIE COMUNALA	—	—
VI - ZONE CU DESTINATII SPECIALE SI CU ECHIPARE TERITORIALA din care: - cai de comunicatii rutiere - cai ferate	0,97 0,97	6,15 6,15
VII - ALTE ZONE (terenuri neconstruibile ape etc)	—	—
<b>TOTAL TERITORIULUI INTRAVILAN PROPUȘ</b>	<b>15,77</b>	<b>100,00</b>

<b>S.C. PROVAS S.A. VASLUI</b>			<b>ACTUALIZARE R.L.U. COMUNA REBRICEA SAT MACRESTI</b>		Pr Nr 3035/Ad 7/2000
Proiectat	Ing. Piciorea I	Semn. [Signature]	Scara	Titlul planșei	
Intocmit	Ing. Arteni D	Semn. [Signature]	1/5000	REGLEMENTARI SI UNITATI TERITORIALE DE REFERINTA	
Desenat	Baron A.	Semn. [Signature]	2000	R5	
Sef proiect	Arh. Toma M.	Semn. [Signature]			
Sef colectiv	Ing. Piciorea I	Semn. [Signature]			



PROFIL TRANSVERSAL DRUM COMUNAL  
3 - 3



PROFIL TRANSVERSAL STRAZI ULITE  
4 - 4