

PUG

COMUNA

SATUL

UTR nr.7

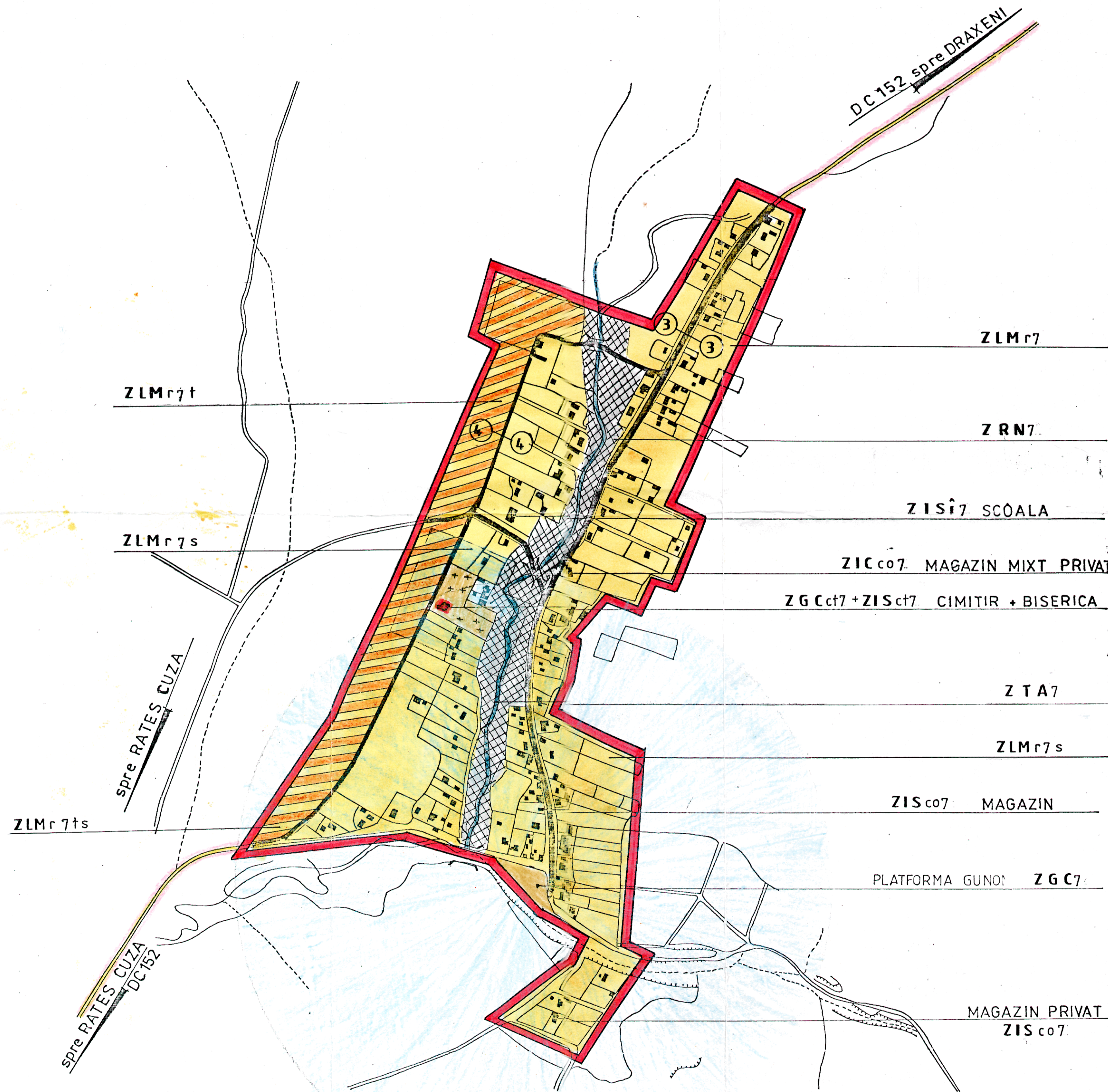
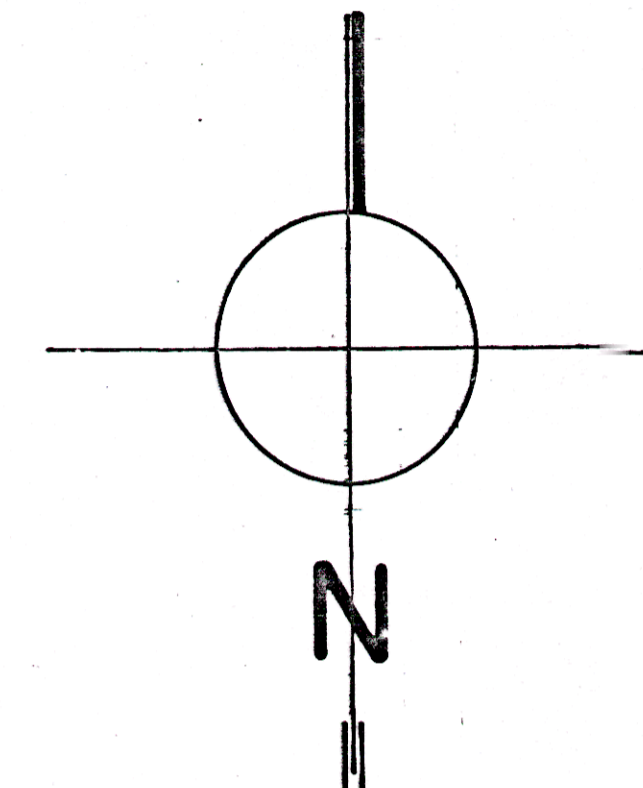
PLAN URBANISTIC

GENERAL

REBRICEA

BOLATI

REGLEMENTARI

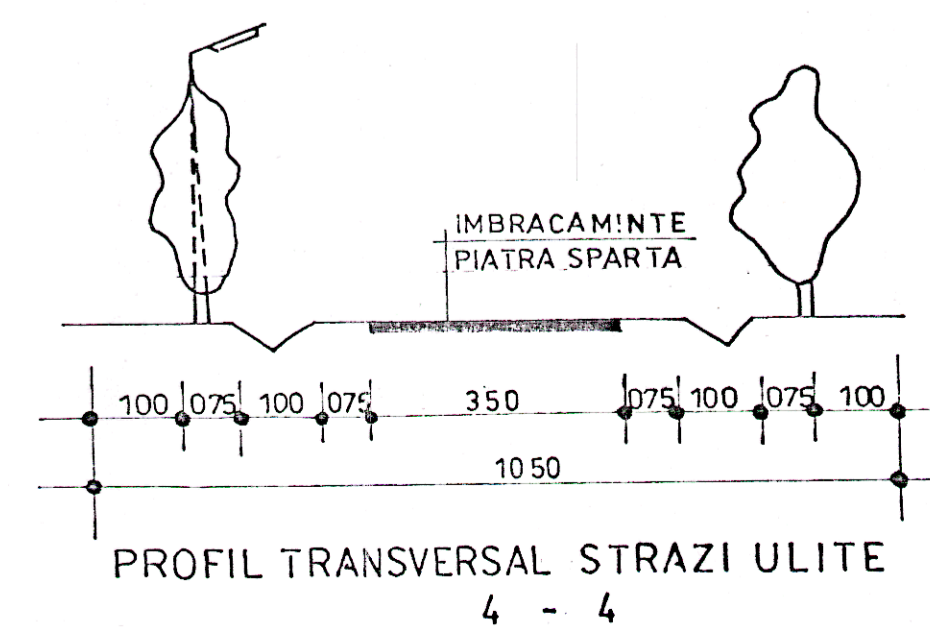



LEGENDA

- LIMITE**
- LIMITA TERITORIULUI INTRAVILAN PROPUȘ
 - UTR 7 NUMAR UNITATE TERITORIALA DE REFERINTA
- ZONE FUNCTIONALE**
- ZONA REZIDENTIALA CU LOCUINTE MICI DE TIP RURAL, P, P+1E EXISTENT - ZLMr
 - ZONA INSTITUTIILOR PUBLICE SI SERVICII / BISERICA ZIS co, ZIS ct, ZIS i
 - TERENURI AFLATE PERMANENT SUB APE - ZTA
 - ZONA GOSPODARIE COMUNALA / CIMITIRE / ZGC / ZGC ct
 - ZONA TERENURI CU RISCURI NATURALE PREZIBILE (alunecari de teren, inundabile, mlăștinoase) - ZRN
 - ZONA PENTRU CAI DE COMUNICATIE RUTIERE SI CONSTRUCTII ZCr
- DRUMURI**
- COMUNALE
 - STRAZI SI ULITE
- REGLEMENTARI**
- ZONA CU INTERDICTII TEMPORARA DE CONSTRUIRE PANA LA ELABORAREA DOCUMENTATIEI DE URBANISM PUD SAU PUZ
 - INTERDICTIE DEFINITIVA DE CONSTRUIRE (teren cu riscuri naturale prezibibile) - ZRN
 - ZONE DE PROTECTIE SANITARA
 - cimitire - 50 m
 - platforme gunoi - 500 m
 - UTILIZARI PERMISE CU CONDITII
 - ZONA DE PROTECTIE A DRUMURILOR PUBLICE
 - 20 m din ax la DC 152 - in extravilan
 - 10 m din ax la DC 152 - in intravilan

BILANT TERITORIAL

ZONE FUNCTIONALE	HA	%
I ZONA CENTRALA SI ALTE ZONE CU FUNCTIUNI COMPLEXE DE INTERES PUBLIC	0,55	1,93
II ZONA DE LOCUINTE SI FUNCTIUNI COMPLEMENTARE	17,11	60,18
III ZONA UNITATI INDUSTRIALE SI AGRICOLE din care unitati industriale unitati agricole	—	—
IV ZONA DE PARCURI	—	—
V ZONA GOSPODARIE COMUNALA	0,65	2,29
VI ZONE CU DESTINATII SPECIALE SI CU ECHIPARE TERITORIALA din care cai de comunicati rutiere cai ferate	1,90 1,90	6,68 6,68
VII ALTE ZONE (terenuri neconstruibile ape etc)	8,23	28,95
TOTAL TERITORIULUI INTRAVILAN PROPUȘ	28,43	100,00



S.C. PROVAS S.A. VASLUI				ACTUALIZARE R.L.U. COM. REBRICEA SAT BOLATI		PR.NR. 3055/471 2000 FAZA RLU
Proiectat	Numele	Semnat	Scara	Titlul planșei	PI Nr	
Intocmit	Ing. Piciorea I					
Desenat	Ing. Arteni D		1/5000			
Sef proiect	Arh. Toma M.					
Sef colectiv	Ing. Piciorea I		2000			
REGLEMENTARI SI UNITATI TERITORIALE DE REFERINTA					R7	